

EDITORA

Karahá
HISTÓRIA E CULTURA

o o o o

Inventário preliminar de acervos/fundos, documentação e fontes para a pesquisa sobre a história de Gramado-RS e região

(século XIX aos anos 1920)

2ª EDIÇÃO
Atualizada e ampliada
2026



Wanderley Cavalcante
Eduardo da Silva Weber
Alex Juarez Müller

o o o o

EDITORA

Karahá
HISTÓRIA E CULTURA

Inventário preliminar de acervos/fundos, documentação e fontes para a pesquisa sobre a história de Gramado-RS e região

(século XIX aos anos 1920)

2ª EDIÇÃO
Atualizada e ampliada
2026



Wanderley Cavalcante
Eduardo da Silva Weber
Alex Juarez Müller



Dados internacionais de Catalogação na Publicação

C376i

Inventário preliminar de acervos/fundos, documentação e fontes para a pesquisa sobre a história de Gramado-RS e região: século XIX aos anos 1920 / Wanderley Cavalcante, Eduardo da Silva Weber, Alex Juarez Müller - 2ª ed. ; - Gramado, RS : Ed. Karahá História e Cultura, 2026 .

157 p. il. color ; 30 x 21cm

ISBN 978-65-01-91500-5

**1. Inventário - História - Rio Grande do Sul
2. Pesquisa Gramado - Rio Grande do Sul I. Título**

CDU 94(816.5)

Bibliotecária responsável: Cláudia Zambelli Mezalira - CRB 10/1628

Imagem da capa:

Manifestação com a presença de Assis Brasil em Gramado, Anos 1920 (Acervo Iraci Casagrande Koppe)

Texto revisado segundo o novo Acordo Ortográfico da Língua Portuguesa.

As transcrições de trechos de documentos de acervo histórico preservam a grafia original.

Projeto gráfico, diagramação e edição:

Karahá Editora

Gramado-RS

karaha.hc@gmail.com

A produção da 2ª Edição - AMPLIADA E REVISADA deste Guia, é resultado do projeto 'Novos Tempos para a Memória Ferroviária de Gramado', contemplado em 1º lugar no Edital nº 31/2024 da Secretaria de Estado da Cultura (SEDAC) do Governo do Estado do Rio Grande do Sul, com recursos da Política Nacional Aldir Blanc de Fomento à Cultura (PNAB).

EDITORA

Karahá
HISTÓRIA E CULTURA



Wanderley Cavalcante
Eduardo da Silva Weber
Alex Juarez Müller

**Inventário preliminar de
acervos/fundos, documentação e
fontes para a pesquisa sobre a
história de Gramado-RS e região**

(século XIX aos anos 1920)

2ª Edição
(atualizada e ampliada)
2025

Financiamento



MINISTÉRIO DA
CULTURA



Agradecimentos:

A Sebastião Fonseca de Oliveira, pelos caminhos abertos com suas pesquisas.

À Maria do Carmo Crisóstomo (Carmélia), pelo apoio.

Às Instituições pesquisadas e a seus profissionais:

- Arquivo Público do Estado do Rio Grande do Sul (APERS)
- Arquivo Histórico do Rio Grande do Sul (AHRs)
- Instituto Histórico e Geográfico do Rio Grande do Sul (IHGRGS)
- Arquivo Histórico Municipal Lino Grings (Nova Petrópolis)
- Arquivo Histórico Municipal João Spadari Adami (Caxias do Sul)
- Museu Histórico Visconde de São Leopoldo (São Leopoldo)
- Arquivo Público Municipal João Leopoldo Lied (Gramado-RS)
- Biblioteca Pública Prof.^a Elsa Hofstätter da Silva (Nova Petrópolis)
- Biblioteca Pública Cyro Martins (Gramado-RS)
- Faculdades Integradas de Taquara (FACCAT)

Aos acervos particulares de Marília Daros e família e de Iraci Casagrande Koppe e família

Atenção:

Este trabalho relaciona indicações de fontes, com o objetivo de facilitar a pesquisa para novos pesquisadores e para o público em geral.

Recomendamos que no caso de uso de qualquer material ou parte deles (imagem, citação, etc.) aqui elencadas, **o leitor deve obrigatoriamente citar a fonte original**, ou seja, **o arquivo ou instituição que detém a guarda da documentação**, inserindo as informações de praxe (autoria, local, data, acervo, fundo etc.).

Atentar para a política de reprodução e uso de acervo da instituição e para a legislação vigente (Lei nº 9.610/98 - direitos autorais e Lei nº 8.159/91 - política nacional de arquivos públicos e privados).

Sumário

Apresentação	9
Apresentação Técnica	10
Parte I (Instituições)	
1 Arquivo Público do Estado do Rio Grande do Sul (APERS)	13
2 Instituto Histórico e Geográfico do Rio Grande do Sul (IHGRGS)	29
3 Arquivo Histórico do Rio Grande do Sul (AHRs)	57
4 Museu Histórico Visconde de São Leopoldo (São Leopoldo)	71
5 Arquivo Histórico Municipal Lino Grings (Nova Petrópolis)	77
6 Arquivo Histórico Municipal João Spadari Adami (Caxias do Sul)	85
7 Arquivo Histórico de Gramado e Arquivos Particulares	91
8 Museu da Comunicação Hipólito José da Costa	93
Parte II (historiografia/bibliografia)	
9 Livros	95
10 Livros do movimento Raízes	100
11 Novas produções e perspectivas	104
Parte III (acervos digitais e museus históricos)	
12 Acervos digitais	109
• Arquivo Nacional	
• Hemeroteca Digital da Biblioteca Nacional	
• Centro de Memória da Câmara Municipal de Caxias do Sul	
13 Repositório Digital de Memória de Gramado	114
• Coleção Museu Estação Férrea Várzea Grande	
14 Museus históricos municipais - Região Sinos / Paranhana / Serra	117
Referências complementares	119

Anexo: Introdução à Produção de Repositório Digital para Museus

Apresentação

A **pesquisa histórica** é um dos pilares fundamentais para a construção do conhecimento sobre o nosso passado. No entanto, em âmbito regional, ainda convivemos com uma lacuna significativa de estudos, marcada pela dispersão de fontes e, muitas vezes, pelo desconhecimento acerca delas. Esse cenário impõe dificuldades e acaba por desestimular o pesquisador iniciante.

Este Guia surgiu com o propósito de responder a esse desafio, oferecendo um mapeamento básico de acervos documentais públicos e de outras fontes ainda pouco exploradas, além de uma sistematização de registros e referências essenciais para o estudo da história local e regional.

A presente **segunda edição, atualizada e ampliada**, foi viabilizada graças ao apoio da **Política Nacional Aldir Blanc (PNAB)**, por meio de edital da **Secretaria de Cultura do Estado do Rio Grande do Sul**. Este incentivo representa um marco para o fortalecimento das ações de preservação e difusão do patrimônio cultural, permitindo avanços concretos. Entre eles, destacam-se **novas consultas a Arquivos de referência — como o APERS, o IHGRCS, o AHRIS e o Musecom** —, que possibilitaram a incorporação de mais documentos e abriram novas perspectivas de investigação. A edição também faz referências a novas produções locais (livros, revistas, Repositório Digital e um panorama dos museus históricos municipais das regiões do Vale do Sinos, Paranhana e parte da Serra Gaúcha).

Mais do que um inventário de fontes, este *Guia* pretende sugerir trilhas, indicar caminhos e inspirar projetos. Ao responder à pergunta recorrente do pesquisador iniciante — “*por onde começar?*” —, reafirma seu propósito: contribuir para a preservação da memória, indicar/valorizar acervos ainda pouco visibilizados e colaborar para a construção de uma história regional mais acessível e integrada, especialmente no contexto de Gramado e de seu entorno.

Os autores,

dezembro/2025

Apresentação Técnica

1. Este *Inventário* constitui, pela sua natureza e objetivos, um ponto de partida, um levantamento concebido para estar em constante evolução. Tem-se em mira futuras versões, com novos acréscimos e, sobretudo, com a colaboração de outros pesquisadores que venham a se somar a este esforço coletivo.¹
2. A amplitude de temas e de fontes disponíveis torna inviável uma análise exaustiva dos acervos. Optamos, assim, por apresentar **amostragens** organizadas a partir de palavras-chave, recortes temáticos ou escolhas metodológicas vinculadas a pesquisas anteriores. Em casos de séries documentais muito extensas — seja pelo volume físico, seja pela abrangência temática —, a seleção pode assumir um caráter mais aleatório, sem perder o objetivo de oferecer um panorama representativo.
3. O recorte temporal principal deste levantamento recai sobre a documentação referente ao período que se estende dos primórdios da formação territorial de Gramado, no século XIX, até a década de 1920. Eventualmente, alguns registros fora desse recorte foram feitos, quando considerados relevantes para o entendimento da trajetória histórica da região.
4. A seleção foi igualmente orientada por uma perspectiva de **contextualização**, buscando relacionar a história local a processos históricos mais amplos: os movimentos e correntes de povoamento e colonização imigrante, a transição do Império para a República ou, ainda, o predomínio político do castilhismo-borgismo. Procuramos, assim, oferecer uma sistematização de fontes que permita compreender a experiência local em diálogo com condicionantes mais gerais — geográficos (regionais, estaduais) e conceituais (como o coronelismo, por exemplo).

Dessa forma, ressaltamos a relevância de uma produção historiográfica local que, ao mesmo tempo em que privilegia o detalhe e a singularidade, esteja articulada às dinâmicas históricas e político-administrativas mais amplas da região, abrangendo municípios do Vale do Rio dos Sinos, do Vale do Paranhana e de parte da Serra Gaúcha.

¹ A primeira Edição deste Guia foi realizada em 2023, em formato de e-book, como resultado do projeto ‘ORIGENS DE GRAMADO-RS’, selecionado em 1º lugar no Edital de Memória e Patrimônio “Rainha das Hortênsias” (nº001/2022) promovido pela Secretaria da Cultura de Gramado-RS, com financiamento do Fundo Municipal de Cultura.

Parte 1 (Instituições)²

² Na transcrição de trechos dos documentos foi preservada a grafia original.



ARQUIVO PÚBLICO DO ESTADO DO RIO GRANDE DO SUL (APERS)

1. Processos judiciais – Comarcas de Taquara e Santa Christina do Pinhal (amostras)

- 1.1 Conteúdo
- 1.2 Considerações
- 1.3 Informações adicionais
- 1.4 Estrutura de diretórios no Repositório Digital (de Gramado)
- 1.5 Orientações Gerais
- 1.6 Amostras de documentos
- 1.7 Outros documentos

2. Livros de transmissões e Notas (amostras)

- 2.1 Conteúdo
- 2.2 Considerações
- 2.3 Informações adicionais
- 2.4 Estrutura de diretórios no Repositório Digital (de Gramado)
- 2.5 Amostras de documentos

1. Processos judiciais – Comarcas de Taquara e Santa Christina do Pinhal (amostras)

1.1. Conteúdo

Arquivos diversos da Comarca de Taquara:

Processos judiciais: crime, testamento, partilha, inventário, etc.

1.2. Considerações

Entre fins do século XIX e o ano de 1903, o território do atual município de São Francisco de Paula pertencia ao município de Taquara, que era, então, dividido em 5 distritos: três deles ficavam onde hoje é S. Francisco (um deles era São Marcos, na condição de 5º Distrito). Nessa época, parte do território do atual município de Gramado ficava no 2º Distrito e uma parte menor no 1º.

Com a emancipação de São Francisco de Paula, em 1903, Taquara perde estes três distritos e passa a realizar novas e sucessivas divisões administrativas-territoriais. Por um breve período de meses entre 1903 e 1904, Gramado virou 3º distrito. Em 1904, vira 5º Distrito, com sede na localidade de Linha Nova, transferida em 1913 para o atual Centro da cidade e vindo a se emancipar somente em 1954.

Portanto, para investigar Gramado antes de 1904, deve-se procurar as documentações notariais do 2º Distrito, principalmente e do 1º (parte mais ao sul de Gramado) e, ainda, do 3º (durante o breve período entre 1903 e 1904).

1.3. Informações adicionais

- Formato/suporte/material: físico. Parte dos documentos é manuscrita (letra cursiva) e parte é datilografada.

Nota: pesquisa realizada em setembro/2025, *in loco*.

- Link: <https://www.apers.rs.gov.br/pesquisa-acervo-plataforma-aap>

1.4. Estrutura de diretórios no Repositório Digital (de Gramado)

Repositório Digital de Gramado-RS

Coleção Museu do Trem

Documentos Históricos

Digitais

Comarca Taquara/Santa Christina (APERS)

Nota: somente amostras.

1.5. Orientações gerais

IMPORTANTE: a série de documentos das Comarcas de Taquara e Santa Christina do Pinhal disponível no Arquivo Público é grande e diversificada. Para a produção deste Guia, foram pinçadas amostras com base em **nomes/sobrenomes e palavras-chave** que pesquisas anteriores informam como importantes para o pesquisador da história de Gramado e Região (Ex.: *Corrêa, Correia, Bezzi, Tristão, Viação Férrea, Nicoletti, Bernardes, Sociedade Recreio* etc.).

1.6. Amostras de documentos

Nas amostras a seguir, foi realizada uma breve análise panorâmica sobre os conteúdos dos documentos, com comentários, seleção de trechos e orientações referentes a temáticas específicas relacionadas à pesquisa histórica sobre Gramado e região (que poderão ir sendo acrescidas posteriormente).

Processo judicial / Crime Nº do processo 1578 / Data do processo 22/12/1909 ABRANGÊNCIA: 13.06.1922 Réu JOSÉ NICOLETTI FILHO Vítima MANOEL LEÃO			Ident. APERS MAÇO: 75 DIMENSÃO: 72 P.
Disponível Rep. Digital Gramado: Sim (X) Não ()	PDF com OCR: Sim () Não (X)	Transcrição: Sim () Não (X)	

- Auto de Corpo de Delito / Auto de Resistência
 Levo ao conhecimento de VSa que tendo hido tornar efectiva a prisão do réo Manoel Leão e tendo o mesmo resistido com mão armada travou-se um conflito sahindo ferido João Leopoldo Lied que me auxiliava na prisão e o réo fogido apesar de perseguição que fiz... (José Nicoletti Filho, 2 de setembro de 1909).
- José Nicoletti Filho assina documento identificando-se como subdelegado de polícia. Como o documento é de 1909, devia então acumular o cargo com o de subintendente do 5º Distrito.
- Auto de Resistência é assinado por: José Nicoletti Filho, João Leopoldo Lied, Pedro Belotto, João Narcizo Ferreira e Antônio Baretta.
- O advogado de Nicoletti é José Martins Rangel.
- João Narciso Ferreira, uma das testemunhas era sogro de Manoel Leão

[...]falar-nos-ia... o sogro da victima... 'que seu genro nesse dia lhe dissera que podia morrer se lhe quisessem prender, mas antes matar do que se entregar a prisão...

- Importante observar que alguns membros da família LEÃO eram tradicionalmente conhecidos como maragatos, opositores do regime castilhistas-borgista implantado desde a revolução federalista (1893-95), do qual Nicoletti e Leopoldo Lied faziam parte como representantes do governo de Borges de Medeiros no período deste caso.
- Esses embates pós-revolução no território (maragatos x republicanos) carecem ainda de um aprofundamento nas pesquisas. Como exemplo, a participação dos Leão e da família do pioneiro José Manoel Corrêa nas lutas de oposição ao PRR no período.

Processo judicial / Crime Nº do processo 1555 / Data do processo 10/02/1897 ABRANGÊNCIA: 14.06.1922 Réu LEÔNICIO LEÃO, JOSÉ MARIA DE LEÃO FILHO, MANOEL LEÃO, JOÃO LEÃO, JOSÉ CUSTÓDIO, JOAQUIM CORREA, JOÃO CORRÊA Vítima JOÃO ALVES			Ident. APERS HOMICIDIO MAÇO: 74 DIMENSÃO: 70 P.
Disponível Rep. Digital Gramado: Sim (X) Não ()	PDF com OCR: Sim () Não (X)	Transcrição: Sim () Não (X)	

Em vista de tal agressão mandei fazer fogo contra os atacantes, mas infelizmente sem resultado, visto que estavam abrigados e ocultos no matto. Pelas informações que colhi soube que entre os atacantes se achavam além de Leôncio Leão, mais seus irmãos Manoel Leão, João Leão, José Maria de Leão e achando-se também o indivíduo Antônio Narcizo e outros. (Pedro ?), capitão comandante...

O Promotor público da comarca em cumprimento da lei, vem denunciar Leôncio Leão, José Maria de Leão Filho, Manoel Leão, João Leão, José Custódio, Joaquim Corrêa e João Corrêa...[?] no lugar denominado Canella...

No dia 21 do p. passado mês de janeiro, indo o comandante da Guarda Municioal nesta Villa ... em diligência ao lugar denominado Canella a fim de lhe capturar alguns desertores do exército e da Brigada Militar {?} ... foi a escolta.. que era composta de praças da G. Municipal e de alguns alemães colonos, surpreendida por uma emboscada a meia légua proveniente da casa de José Leão serra acima, emboscada que [?] fogo sobre a mesma escolta... (fevereiro de 1897)

- Esse "lugar denominado Canela" pode ser a região do Moreira/Caboclos. Nessa época (década de 1890) toda a subida de serra era referenciada em alguns documentos como 'Canela'.

Processo judicial / Cobrança		Ident. APERS
Nº do processo 365 / Data do processo 19/09/1898 / ABRANGÊNCIA: 02.03.1899		ASSIGNAÇÃO DE
Credor IGNACIO JOSÉ DOS SANTOS		DEZ DIAS MAÇO:
Devedor JOSÉ MARIA DE LEÃO		15 DIMENSÃO: 24
Disponível Rep. Digital Gramado: Sim (X) Não ()	PDF com OCR: Sim () Não (X)	Transcrição: Sim () Não (X)

Não tendo o réu José Maria Leão nos dez dias que lhe foram assignados, alegado causa alguma em sua defesa, o condenamos a pagar a quantia pedida pelo senhor Ignácio José dos Santos [?]..., juros estipulados e as devidas custas.
(Gumercindo Taborda Ribas, 28 de novembro de 1898)

Processo judicial / Restituição de posse		Ident. APERS
Nº do processo 1928 / Data do processo 21/12/1909 ABRANGÊNCIA: 14.06.1922		EMBARGO DE
Réus JOSÉ e POLIDORIO PEREIRA DIAS		RESTITUIÇÃO DE
Vítima ANTONIO MONACO SOBRINHO		POSSE MAÇO: 42
		DIMENSÃO: 10 P.
Disponível Rep. Digital Gramado: Sim (X) Não ()	PDF com OCR: Sim () Não (X)	Transcrição: Sim () Não (X)

- Embargante: Antônio [?] Sobrinho. Embargados: irmãos José e Polidoro Pereira Dias

[...] tendo arrendado de Henrique [?] e Guilherme Back quatro colônias de terra e de mattos, situados no primeiro distrito deste município, lugar denominado Arroio das Pedras, para a exploração de cascas para curtume e herva matte... e estando os irmãos José e Polidoro Pereira Dias com peões extrahindo, sem consentimento do suplicante, cascas nos mattos existentes dentro da área d'aqueles... V.Sa. se digne a mandar passar mandado de embargo nas cascas extrahidas e intime os suplicados bem como os peões que...trabalhando para não mais continuarem no trabalho sob as pennas de atentado...

[...] contratado para ele desfrutar em tirar cascas para curtume... e erva matte barbaquá...

Processo judicial / Crime			Ident. APERS
Nº do processo 236 / Data do processo 03/10/1936 ABRANGÊNCIA: 25.02.1937			MAÇO: 05
Réu ARISTIDES JOSÉ LEÃO			DIMENSÃO: 80 P.
Vítima ANTÔNIO PEREIRA DIAS			
Disponível Rep. Digital Gramado: Sim (X) Não ()	PDF com OCR: Sim () Não (X)	Transcrição: Sim () Não (X)	

[...] denuncia contra Aristides José Leão... Em “Caboclos”, 4º Districto deste município, no dia 8 de agosto último na estrada o denunciado encontrando Antônio Pereira Dias agrediu-o inopinadamente com instrumento contundente e produzindo-lhe as lesões de natureza.

Recorte de um Auto de Exame de lesões corporais. Delegacia de Taquara, 10 de agosto de 1936.

paciente ANTONIO PEREIRA DIAS idade 60 anos
cór branca estado casado profissão agricultor
..... natural deste Estado
..... morador no lugar denominado Caboclos, 4º distr
*declarando bem e fielmente o que encontrar..... e em sua consciencia entender.....
respondendo aos seguintes quesitos: Primeiro, se ha ferimento ou ofensa fisica;
Segundo, qual o meio que occasionou; Terceiro, se foi occasionado por veneno, substan-
cias anesthésicas, incendio, asfixia ou inundação; Quarto, se por sua natureza e séde
é ou póde ser a causa efficiente da morte; Quinto, se a constituição ou estado morbido
anterior do offendido concorre para torná-lo irremediavelmente mortal; Sexto, se das
condições personalissimas do offendido pode resultar sua morte; Setimo, se resultou
ou pode resultar mutilação ou amputação, deformidade ou privação permanente de al-
gum órgão ou membro; Oitavo, se resultou ou pode resultar enfermidade incuravel e
que prive para sempre o offendido de exercer o seu trabalho; Nono, se produziu in-
commodo de saúde que inhabilite o offendido do serviço activo por mais de trinta dias;*

Processo judicial / Inventário			Ident. APERS
Nº do processo 814 / Data do processo 23/04/1914 / ABRANGÊNCIA: 23.04.1914			DEVOLUÇÃO DE
Suplicante JOAQUIM JOSÉ CORRÊA			HERANÇA MAÇO: 18
			DIMENSÃO: 26 P.
Disponível Rep. Digital Gramado: Sim (X) Não ()	PDF com OCR: Sim () Não (X)	Transcrição: Sim () Não (X)	

- Em 02 de março de 1914, Joaquim José Corrêa nomeia como seu procurador José Nicoletti Filho para a passagem da herança de sua esposa Catharina Cândida da Conceição, falecida em 30 de setembro de 1912.

Processo judicial / Testamento – Comarca de Santa Christina do Pinhal		Ident. APERS
Nº do processo 36 / Data do processo 01/01/1892 / ABRANGÊNCIA: 05.12.1895		MAÇO: 1
Suplicante TRISTÃO JOSÉ MONTEIRO e Christina Margarida Monteiro		DIMENSÃO: 26 P.
Disponível Rep. Digital Gramado: Sim (X) Não ()	PDF com OCR: Sim () Não (X)	Transcrição: Sim () Não (X)

Em nome de Deus Amem.

Eu Tristão José Monteiro, abaixo assignado, Como Christiano Catholico apostolico romano, que sou, em a qual Religião nasci, fui Criado e me tenho Conservado e espero morrer, que achando-me doente por um meu perfeito Juizo e Claro entendimento, deliberei fazer o meu Testamento e disposições de ultima vontade, e que faço de livre e espontanea vontade sem Coação, Intimidamento alguma pela forma e maneira seguinte:

- No testamento Tristão descreve os matrimônios e os filhos que teve.

Processo judicial / Cobrança		Ident. APERS
Nº do processo 2841 / Data 27/09/1911/ ABRANGÊNCIA: 10.10.1912		MAÇO: 63
Suplicante JOSÉ NICOLETTI FILHO		DIMENSÃO: 56 P.
Devedor VENÂNCIO JOSÉ CORRÊA		
Disponível Rep. Digital Gramado: Sim (X) Não ()	PDF com OCR: Sim () Não (X)	Transcrição: Sim () Não (X)

- Venâncio Corrêa reconhece dívida e assinam como testemunhas Brunno Boelter e Pedro Benetti.
- Jornal *O Mundo Novo, Órgão Republicano*, nº 34, de 21 de agosto de 1912:
O Major Luiz Julio Vianna Juiz Districtal da Séde do Município de Taquara
Faz saber aos que o presente edital virem, que tendo o capitão José Nicoletti Filho, promovido uma execução nos bens penhorados e Venâncio José Corrêa e sua mulher D. Maria Mendes da Silva Corrêa e achando-se esta em lugar incerto e não sabido, pelo presente edital chamo a comparecer perante este Juizo... sob pena de revelia.
(...) Taquara, vinte e sete de julho de 1912, Eu José Cidade Martins, escrevão...
- Idalma Virgília da Silva arremata em praça as terras de José Venâncio Corrêa (abril de 1912)
- Nicoletti assina termo de quitação da dívida em novembro de 1912.

Processo judicial / Crime		Ident. APERS
Nº do processo 1628 / Data 11/04/1923 ABRANGÊNCIA: 05.08.1927		MAÇO: 77 DIMENSÃO: 84 P.
Réu JOÃO FISCH SOBRINHO / JOSÉ GABRIEL DE OLIVEIRA / JOSÉ CLETES MORAES / JOÃO MOREIRA		
Disponível Rep. Digital Gramado: Sim (<input checked="" type="checkbox"/>) Não (<input type="checkbox"/>)	PDF com OCR: Sim (<input type="checkbox"/>) Não (<input checked="" type="checkbox"/>)	Transcrição: Sim (<input type="checkbox"/>) Não (<input checked="" type="checkbox"/>)

- Obs.: Abuso de Autoridade / Lesão Corporal/ Resistência/ Tentativa de Homicídio.
- Auto de prisão e resistência (26/02/1923):
(...) João Fisch Sobrinho subintendente deste districto declarando que se achava em diligência a captura de gatunos que roubaram diversos animaes e que no lugar denominado São João... encontrara com José Cletes de Moraes e sabendo que já havia sido expedido mandado de prisão contra o mesmo... deu-lhe voz de prisão o qual offereceo resistência...
(...) resultando dali sahir levemente ferido José Cletes de Moraes...

Processo judicial / Crime Nº do processo 299 / Data 01/01/1944 ABRANGÊNCIA: 16.04.1946 Réu E. F. S. / A. MANOEL A. / A. R. DA SILVA / A. DA SILVA / W. H. S. Vítima VFRGS		Ident. APERS
		APELAÇÃO CRIME FURTO DE TRILHO MAÇO: 7 DIMENSÃO: 204 P.
Disponível Rep. Digital Gramado: Sim (X) Não ()	PDF com OCR: Sim () Não (X)	Transcrição: Sim () Não (X)

- 1944: Igrejinha era sede do 8º distrito do município de Taquara.
[...] furtaram um pedaço de trilho, avaliado em Cr\$ 855,00, com 7,72 metros de comprimento, pertencente à Viação Férrea, e que se encontrava no quilômetro 6 do ramal Taquara-Canela, ao lado da linha férrea
- (maio/1944) Apelação de um dos réus após a decretação de reclusão de 2 anos:
[...] se tratava de um pedaço de ferro abandonado na roça há seis anos...

Ninguém ignora, na zona do furto, que o ramal Taquara-Canela pertencia à família Correia, ou melhor, que aquele ramal fora construído pela mesma família Correia. – Outra modalidade que admite que aquele trilho, deveras, podia ter estado abandonado na roça

desde muitos anos, e mesmo que assim não fosse, muitas pessoas são legitimamente possuidoras de pedaços de trilhos que compraram deste ou daquele, como ainda, mesmo, tem firmas que exploram o negócio de compra e venda de ferro e aço, em forma de trilho, doc...

Assim, constata-se que o trilho é um objeto móvel de natureza aquisitória e portanto, qualquer pessoa pode adquirir ou ser possuidora de um ou mais pedaços de trilho.

- (1949?) Apelação de um dos réus após a decretação de reclusão de 2 anos:

(...) ao cometer o delito que lhe é imputado e que de fato cometeu, fe-lo num momento de extrema necessidade, de falta absoluta de recursos para atender os encargos de sua numerosa família, no desespero de uma situação aflitiva e seus proventos, modestos, serem insuficientes.

O ato do réo, ao cometer o delito, foi irrefletido, pois, quando o fez, foi somente pensando em alimentar seus filhos, esfomeados e maltrapilhos.

Depois de um passado trabalhoso e honesto, fraquejou em face da necessidade extrema, que chocava seus instintos honestos e a necessidade de prover seus filhos do mais rudimentar alimento.

Nada lucra a Sociedade em banir de seu seio o réo, de vez que, o fazendo, tira do seu lar Humilde o único amparo e consequentemente o pão de cada dia.

NÃO É HUMANO !!!!!!!!! e a Lei não está coagida a isso.

O Estado novo está procurando, em sua vertiginosa reorganização, dota-lo de leis que venham sanar erros passados, já muito tendo feito, em benefício de todas as classes sociaes, mormente aos que menos são protegidos pela fortuna, para integrar os destinos no mais humanitários dos governos, leis como do salário-mínimo, institutos comerciários, industriários, funcionários públicos e em estudo, a da PROTEÇÃO ÀS FAMÍLIAS NUMEROSAS.

Ahi está, na rústica arenga de um desesperado, vendo a tolhida de sua liberdade e consequente miséria de sua família, o que lhe apraz dizer em sua defesa, aguardando na sua mísera choupana, o pronunciamento dos homens da Justiça sobre seu ato, esperando, no entanto, sua absolvição, por ser um ato de inteira e completa justiça

HUMANA.

Processo judicial / Crime		Ident. APERS
Nº do processo 1386 / Data 28/05/1914 / ABRANGÊNCIA: 28.05.1914		MAÇO: 67 DIMENSÃO: 12
Vítima FRANCISCO NUNES DA SILVA		P.
Disponível Rep. Digital Gramado: Sim () Não (X)	PDF com OCR: Sim () Não (X)	Transcrição: Sim () Não (X)

- Morte acidental nos trilhos do trem
- (23/04/1914) Auto de corpo de delito, assinado pelo subdelegado Luis Volkart, sobre a morte de Francisco Nunes da Silva

(...) no lugar denominado “Santa Maria” no acampamento da turma da estrada de ferro de Taquara ao Canella...

(...) ficou provado que a vítima ao embarcar em um vagão já em movimento foi apanhado pelas rodas do mesmo, resultando a morte instantânea.

Processo judicial / Partilha Nº do processo 177 / Data 17/04/1929 / ABRANGÊNCIA: 28.05.1914 Requerente JOSÉ FRANCISCO DE OLIVEIRA – MANOEL FRANCISCO DE OLIVEIRA – MANOEL ANTONIO DE OLIVEIRA – HONORA FRANCISCA DE OLIVEIRA – MARIA ELISA DE OLIVEIRA – MARIA FRANCISCA DE OLIVEIRA – RITA FRANCISCA DE OLIVEIRA – MARIA IGNACIA DE OLIVEIRA – HONORATO JOSÉ DE LEÃO – MARIA VIRGINIA DE OLIVEIRA – AVELINO ALVES DE MORAES – MARIA LUCINDA DE OLIVEIRA – JOÃO KELLER Requerido: LEONOR GABRIEL DE SOUZA		Ident. APERS
Disponível Rep. Digital Gramado: Sim (X) Não ()	PDF com OCR: Sim () Não (X)	Transcrição: Sim () Não (X)

- Inventário e partilha amigável de bens
- 13/04/1929: solicitação ao Coletor das Rendas do Estado:
 Os herdeiros de Leonor Gabriel de Souza, por seu procurador... vem dizer...:
 Que seus constituintes estão lotados para o pagamento do Imposto Territorial pela área de 1290,000 metros quadrados, e que na ocasião de inventariar procederam uma medição, subdivisão e demarcação dos quinhões de cada herdeiro, e pela referida medição existe na realidade apenas 1075,095 metros, área esta que vai ser inventariada e dividida entre seus herdeiros.

Processo judicial / Crime – Taquara Nº do processo 2838 / Data 01/06/1939 / ABRANGÊNCIA: 05.12.1939 Réu V G DA SILVA Vítima VIAÇÃO FÉRREA		Ident. APERS
		MAÇO: 63 DIMENSÃO: 82 P.
Disponível Rep. Digital Gramado: Sim (X) Não ()	PDF com OCR: Sim () Não (X)	Transcrição: Sim () Não (X)

- Acusação de subtração de 2 barras de chumbo do depósito da Viação Férrea
- 10/05/1939: Depoimento de Alfredo Ritter ao delegado Oscar Martins Rangel:
 Que há dias apareceu em sua officina um ferroviário propondo ao depoente a compra de um pedaço de chumbo por quinze mil reis; - que o depoente de nada desconfiando comprou o aludido chumbo; que dias depois é que soube que o chumbo havia sido roubado, pois a polícia o apreendeu...

1.7. Outros documentos

Os documentos a seguir foram também coletados na pesquisa para esta edição do Guia:

Processo judicial / Inventário Nº do processo 371 / Data do processo 01/01/1897 ABRANGÊNCIA: 02.02.1898 Inventariado JOSE MANOEL CORRÊA Inventariante JOAQUIM JOSE CORRÊA	Ident. APERS
	MAÇO: 16 DIMENSÃO: 98 P.
Disponível Rep. Digital Gramado: Sim () Não (X) PDF com OCR: Sim () Não (X) Transcrição: Sim () Não (X)	

Processo judicial / Depósito Nº do processo 482 / Data do processo 25/06/1900 / ABRANGÊNCIA: 09.10.1901 Suplicante JOÃO CORREIA FERREIRA DA SILVA Suplicado GUILHERME SILVA ROTH	Ident. APERS
	MAÇO: 17 DIMENSÃO: 16 P.
Disponível Rep. Digital Gramado: Sim () Não (X) PDF com OCR: Sim () Não (X) Transcrição: Sim () Não (X)	

Processo judicial / Crime - Comarca de Santa Cristina do Pinhal Nº do processo 606 / Data do processo 09/11/1887/ ABRANGÊNCIA: 01.12.1910 Suplicante ANTONIO BERNARDES DA SILVA - JOSÉ BERNARDES DA SILVA Suplicado FRANCISCO (XICO PENACHO)	Ident. APERS
	MAÇO: 23 DIMENSÃO: 108 P.
Disponível Rep. Digital Gramado: Sim () Não (X) PDF com OCR: Sim () Não (X) Transcrição: Sim () Não (X)	

Processo judicial / Crime Nº do processo 953 / Data do processo 24/11/1916 / ABRANGÊNCIA: 26.03.1917 Réu MAXIMILIANO HAHN Vítima ARTHUR RITTA	Ident. APERS
	MAÇO: 42 DIMENSÃO: 54 P.
Disponível Rep. Digital Gramado: Sim () Não (X) PDF com OCR: Sim () Não (X) Transcrição: Sim () Não (X)	

Processo judicial / Cobrança Nº do processo 1366 / Data 30/01/1905 ABRANGÊNCIA: 30/01/1905 Credor JOÃO CORRÊA & IRMÃO Devedor HENRIQUE DURVAL	Ident. APERS
	EMBARGO DE BENS PARA PAGAMENTO DE DÍVIDAS MAÇO: 30 DIMENSÃO: 18 P.
Disponível Rep. Digital Gramado: Sim () Não (X) PDF com OCR: Sim () Não (X) Transcrição: Sim () Não (X)	

Processo judicial / Crime Nº do processo 1450 / Data do processo 01/01/1917/ ABRANGÊNCIA: 20.04.1917 Requerido – Requerente AGNELO CORRÊA DA SILVA	Ident. APERS
	MAÇO: 68 DIMENSÃO: 06 P.
Disponível Rep. Digital Gramado: Sim () Não (X) PDF com OCR: Sim () Não (X) Transcrição: Sim () Não (X)	

Processo judicial / Executiva Nº do processo 2185 / Data do processo 02/08/1933/ ABRANGÊNCIA: 30.12.1933 Executado MAXIMILIANO HAHN Executante PEDRO TROTT – HENRIQUE TROTT - CARLOS TROTT SOBRINHO - CATHARINA LAURINDA SCHELL – ROSALINA SCHELL – EMMA ROTHMANN	Ident. APERS
	MAÇO: 47 DIMENSÃO: 40 P.

Disponível Rep. Digital Gramado: Sim () Não (X)	PDF com OCR: Sim () Não (X)	Transcrição: Sim () Não (X)
--	--------------------------------	--------------------------------

Processo judicial / Crime			Ident. APERS
Nº do processo 2699 / Data do processo 17/03/1931/ ABRANGÊNCIA: 30.03.1931			MAÇO: 59
Executado SOCIEDADE RECREIO GRAMADENSE			DIMENSÃO: 22 P.
Vítima JOÃO VALENTIN PUHL			
Disponível Rep. Digital Gramado: Sim () Não (X)	PDF com OCR: Sim () Não (X)	Transcrição: Sim () Não (X)	

Os documentos a seguir não foram coletados na pesquisa para esta edição do Guia. Inserimos aqui tão somente como uma amostra de possibilidades (dentro, por óbvio, de um universo bem mais amplo das Comarcas de Taquara e Santa Christina do Pinhal, disponível no Arquivo Público).

Processo judicial / Crime – Taquara		Ident. APERS
Nº do processo 1676 / Data 03/04/1929 / ABRANGÊNCIA: 16.09.1931		MAÇO: 81 DIMENSÃO: 112 P.
Réu JOÃO FISCH SOBRINHO		
Vítima JOSÉ BONETTI		
Disponível Rep. Digital Gramado: Sim () Não (X)	PDF com OCR: Sim () Não (X)	Transcrição: Sim () Não (X)

Processo judicial / Crime – Comarca de Santa Cristina do Pinhal		Ident. APERS
Nº do processo 1539 / Data 23/02/1886 / ABRANGÊNCIA: 08.02.1898		74 DIMENSÃO: 222 P.
Réu JOSÉ MARIA DE LEÃO – LEONCIO FILHO		
Vítima MANOEL IGNACIO DE SOUZA		
Disponível Rep. Digital Gramado: Sim () Não (X)	PDF com OCR: Sim () Não (X)	Transcrição: Sim () Não (X)

Processo judicial / Hipotecária		Ident. APERS
Nº do processo 676 / Data 12/01/1917 / ABRANGÊNCIA: 02.09.1917		MAÇO: 15 DIMENSÃO: 84 P.
Réu CARLOS FREDERICO BIER– GUILHERMINA MATHILDA JOANNA BIER- OTTILIA BIER		
Vítima CAROLINA HAESBERT BIER		
Disponível Rep. Digital Gramado: Sim () Não (X)	PDF com OCR: Sim () Não (X)	Transcrição: Sim () Não (X)

Processo judicial / Inventário		Ident. APERS
Nº do processo 1447 / Data 01/01/1892 / ABRANGÊNCIA: 09.08.1892 Inventariado TRISTÃO JOSÉ MONTEIRO Inventariante CHRISTINA MARGARIDA HAUBERT		PRORROGAÇÃO de PRAZO P/ INVENTÁRIO MAÇO: 68 DIMENSÃO: 08 P.
Disponível Rep. Digital Gramado: Sim () Não (X)	PDF com OCR: Sim () Não (X)	Transcrição: Sim () Não (X)

Processo judicial / Executiva	Ident. APERS
Nº do processo 764 / Data 08/07/1934 / ABRANGÊNCIA: 23.04.1937 Executado CARLOS CORREA DA SILVA - DANTON CORREA DA SILVA - LUIZA B. CORREA DA SILVA	MAÇO: 17 DIMENSÃO: 96 P.

Executante BANCO NACIONAL DO COMERCIO		
Disponível Rep. Digital Gramado: Sim () Não (X)	PDF com OCR: Sim () Não (X)	Transcrição: Sim () Não (X)

Processo judicial / Inventário Nº do processo 430 / Data 08/01/1892/ ABRANGÊNCIA: 08.07.1892 Inventariado ANA BERNARDINA DO NASCIMENTO Executante JOAQUIM JOSÉ CORRÊA		Ident. APERS
		MAÇO: 10 DIMENSÃO: 18 P.
Disponível Rep. Digital Gramado: Sim () Não (X)	PDF com OCR: Sim () Não (X)	Transcrição: Sim () Não (X)

Processo judicial / Crime Nº do processo 2271 / Data 01/01/1943 / ABRANGÊNCIA: 10.06.1944 Rpeu HENRIQUE CORNELIS VAN DEN BROCK - ADOLFO BEZ – BATTI MANOEL JOSÉ MARIA LEÃO FILHO - ALVARO CORRÊA DA SILVA - JOÃO ALFREDO CORRÊA PINTO - JULIO CESAR CORRÊA Vítima -		Ident. APERS
		APELAÇÃO CRIME MAÇO: 49 DIMENSÃO: 212 P.
Disponível Rep. Digital Gramado: Sim () Não (X)	PDF com OCR: Sim () Não (X)	Transcrição: Sim () Não (X)

Processo judicial / Medição		Ident. APERS
Nº do processo 2319 / Data 12/10/1931 / ABRANGÊNCIA: 10.07.1940		AÇÃO ORDINÁRIA DE DIVISÃO MAÇO: 51 DIMENSÃO: 188 P.
Requerente FREDERICO BOHNENBERGER		
Requerido OTTO POPP - FREDERICO ZANG FILHO – CARLOS DINNEBIER		
Disponível Rep. Digital Gramado: Sim () Não (X)	PDF com OCR: Sim () Não (X)	Transcrição: Sim () Não (X)

Processo judicial / Hipotecária		Ident. APERS
Nº do processo 32 / Data 01/01/1914 / ABRANGÊNCIA: 19.12.1917		APELAÇÃO CÍVEL DE EXECUÇÃO HIPOTECÁRIA MAÇO: 2 DIMENSÃO: 236 P..
Réu FRANCISCO ROSINA - FLORINA MONTEIRO ROSINA		
Inventariante AGNELLO CORRÊA DA SILVA		
Disponível Rep. Digital Gramado: Sim (<input type="checkbox"/>) Não (<input checked="" type="checkbox"/>)	PDF com OCR: Sim (<input type="checkbox"/>) Não (<input checked="" type="checkbox"/>)	Transcrição: Sim (<input type="checkbox"/>) Não (<input checked="" type="checkbox"/>)

Processo judicial / Cobrança Nº do processo 36 / Data 18/09/1939 / ABRANGÊNCIA: 28.12.1939 Credor JOÃO GUILHERME VALENTIM Devedor APOLONIZA BEZZI - ANGELO BEZZI - ARMINDO BEZZI – ARLINDO BEZZI – AMÉLIA BEZZI – ARMENIA BEZZI – ARLINDA BEZZI - EUCLYDES DA CUNHA		Ident. APERS
		36A MAÇO: 2 DIMENSÃO: 46 P.
Disponível Rep. Digital Gramado: Sim (<input type="checkbox"/>) Não (<input checked="" type="checkbox"/>)	PDF com OCR: Sim (<input type="checkbox"/>) Não (<input checked="" type="checkbox"/>)	Transcrição: Sim (<input type="checkbox"/>) Não (<input checked="" type="checkbox"/>)

Processo judicial / Executiva Nº do processo 196 / Data 01/01/1900/ ABRANGÊNCIA: 24.10.1900 Inventariado JOSÉ MARIA DE LEÃO Executante IGNACIO JOSÉ DOS SANTOS		Ident. APERS
		MAÇO: 10 DIMENSÃO: 62 P.
Disponível Rep. Digital Gramado: Sim (<input type="checkbox"/>) Não (<input checked="" type="checkbox"/>)	PDF com OCR: Sim (<input type="checkbox"/>) Não (<input checked="" type="checkbox"/>)	Transcrição: Sim (<input type="checkbox"/>) Não (<input checked="" type="checkbox"/>)

2. Livros de Transmissões e Notas (amostras)

2.1. Conteúdo

- Documentos de transmissões de propriedades de terras (lotes coloniais, compra, venda, trocas).
- Procurações e processos judiciais diversos.

2.2. Considerações

Os livros notariais apresentam a documentação de cartórios, notadamente transmissões (compra e venda) de lotes de terras no 5º Distrito, além de atas eleitorais e outros registros.

Uma análise mais aprofundada desta documentação pode elucidar diversos aspectos da formação territorial como, por exemplo, preços, juros praticados e evolução de valores de terras nas diversas linhas, especificidades dos negócios realizados, movimentos de ocupação das linhas, movimentos de famílias, lista de eleitores etc.



Livros notariais

2.3. Informações adicionais

- Formato/suporte/material: físico. Parte dos documentos é manuscrita (letra cursiva) e parte é datilografada.

Nota: pesquisas realizadas em abril/2025 e setembro/2025, *in loco*. Foram inseridas amostras de outros levantamentos, realizados em 2023.

- Link: <https://www.apers.rs.gov.br/pesquisa-acervo-plataforma-aap>

2.4. Estrutura de diretórios no Repositório Digital (de Gramado)

Repositório Digital de Gramado-RS

Coleção Museu do Trem

Documentos Históricos

Digitais

Livros Notariais (APERS)

2.5. Amostra de documentos

LIVRO PROCURAÇÕES 1899-1903

LIVRO NOTAS 1898-1899

- Escrituras de compra e venda, de testamento, escritura de tutor de órfãos, procurações diversas

Servirá este livro para lançamento das escrituras, procurações e mais actos do Cartório do Escrivão Districtal do 5º Distrito do Município de Taquara. São Marcos. 5º Districto de Taquara 21 de maio de 1898. O Escrivão Ladislau Silveira de Moraes

Amostra: 02/ 06/1898

- Escritura de compra e venda de Soldatelli Giuseppe e sua mulher Pelizer Rosa (residentes em Nova Trento) à D. Maria Medeiros de Farias.
- Nicoletti Giuseppe assina como testemunha.
[...] uma colônia de terras número onze na linha Edith da Collonia São Marcos freguesia de São Francisco de Paula de Cima da Serra deste município (...). [Taquara]
- Escritura de confissão de dívida e obrigação/ credor Soldatelli Victório; devedores Gabbi Miquele e Gabbi Canella / juros de 12% ao ano
- Escritura de compra e venda de Manoel Joaquim de Freitas Noronha e sua mulher D. Felicidade Alves da Silva a Francisco Eusébio de Britas e Manoel Bernardo da Silva
- Escritura de compra e venda de Victorina da Silva a José Medeiros de Araújo
- Percebe-se uma predominância de nomes e sobrenomes lusos na maioria das transações nos documentos acima.
- O 5º Distrito de Taquara nesse período é São Marcos, até 1903//04.

LIVRO NOTAS 1908-1910

Amostras:

10/05/1908 – Compra e venda de Francisco Wagen e sua esposa Paulina Wagen a José Nicoletti Filho / 150.000 m² na Linha Bonita

12/05/1908 - Compra e venda de José Nicoletti Filho e sua esposa D. Maria Gomes Nicoletti a Leopoldo Wagen, do mesmo terreno

14/05/1908 – Escritura de “obrigação” de Leopoldo Wagen para com seus pais Francisco Wagen e sua esposa Paulina Wagen

31/03/1909 – Hipotecário João Fisch Sobrinho / devedores João José Corrêa e sua esposa Amélia Cândida da Conceição.

02/11/1908 –

[...] contratou com Joaquim José Corrêa, João José Corrêa e José Pedro dos Santos para serrar as madeiras dos mattos destes que eles possuem em suas terras dentro do título de José Manoel Corrêa com as seguintes condições: Joaquim José Corrêa, João José Corrêa e José Pedro dos Santos se obrigaram para o dito José Nicoletti Filho a depositarem as madeiras que eles possuem em suas terras na serraria de José Nicoletti Filho e José Nicoletti Filho por sua vez se obrigaria serrar as madeiras que os mesmos depositaram em sua serraria e a entregar metade das tábuas ou de quaisquer madeiras para construção de casas... e a outra metade ficaria pertencendo a elle José Nicoletti Filho em pagamento da serragem e mais despesas ...

[...] transferiu o referido contrato com todas as cláusulas estipuladas para o cidadão João Fisch Sobrinho ...

22/02/1909 – Escritura de dívida de “quatro contos de reis” de Manoel José Corrêa ao capitão José Nicoletti; juros de seis por cento ao ano.

LIVRO NOTAS 1901-1904

21/07/1902 –

[...] pelos outorgantes José Nicoletti Filho e sua mulher Maria Silveira Nicoletti me foi dito que são senhores legítimos possuidores de uma patê de campo e mattos situada na fazenda Ilhéus, obtida por compra feira a Gustavo Ignácio de [?].

LIVRO S-N PROCURAÇÕES 1899-1912

14/01/1899

Escritura pública de compra e venda de uma colônia de terras de cultura que fazem o vendedor Manoel Bernardo da Silva Sobrinho ao comprador Nicoletti Giuseppe como abaixo declara...

14/07/1919

Escritura pública de quitação que fazem o Reverendo Padre Carmine Fasulo a favor de D^a Adriana Nogueira Mor como abaixo declara...
...com as testemunhas José Nicoletti Filho empregado público aqui residente e Zephyrino de Oliveira Teixeira farmacêutico e criador residente em cima da serra no ato presentes e conhecidos por mim...

05/01/1912

Escritura de venda que fazem Moyzes Bezze e sua mulher [Henrica Bezze] a Raymundo Degasperi como abaixo declaro...
...um terreno de cultura, com duzentos e cinco metros de frente oitocentos e vinte cinco metros de fundo sito neste districto no lugar denominado Quilombo, cujo terreno divide pela frente com o Arroio Quilombo, fundos com a Estrada Geral, por um lado com terras de Jacob Perine, por outro lado ao Norte com terras de Francisco Bezzi...

Mozé Bezzi (grafia correta, de acordo com a família), provavelmente na última década do século XIX comprou terras ainda mais baratas na localidade chamada Quilombo, no que viria a ser o 5º Distrito de Taquara. Ali, por volta de 1900, após um período na agricultura, instalou uma pequena casa de comércio, onde vendiam para a comunidade produtos básicos (açúcar, erva-mate, sal, tecidos etc.) comprados em Taquara e Caxias.

No Quilombo Alto, progrediu com o comércio, até saber pelo empresário e amigo João Corrêa que a ferrovia passaria, logo mais adiante, em Várzea Grande. A notícia levou Mozé Bezzi a adquirir, em 1911, na Várzea Grande, cerca de vinte e cinco hectares de terra e a construir uma nova casa de comércio no mesmo terreno onde seria instalada a estação. Como se vê no trecho anteriormente transcrito, cerca de um ano após a mudança, Bezzi vende as terras que possuía em Quilombo.

O comerciante Mozé Bezzi, no decorrer dos anos, tornou-se uma pessoa influente na região, vindo a ser eleito, em 1928, ao cargo de Conselheiro (então vereador), pelo 5º Distrito de Taquara.

07/02/1912

[...] outorgante vendedor Manoel José Corrêa divorciado judicialmente e como outorgado comprador Victor Pereira Dias (...) faz venda ao outorgado um terreno de pastagem com área de trezentos e setenta e nove mil quinhentos e doze metros quadrados sito no Rancho de Tábuas, neste quinto districto da Taquara, que ele outorgante houve por herança de seu pai José Manoel Corrêa ...

04/03/1912 -

Escritura de venda de terras que fazem Tristão José Francisco e sua mulher Leonor Gabriela de Souza... a João Gabriel de Souza(...) um terreno de pastagens com a área de vinte e nove mil e oitocentos e trinta metros quadrados sito no Rancho de Tábuas neste quinto districto da Taquara...

[...] tem as seguintes confrontações: por um lado... a dividir pela estrada do Moreira, por outro... a dividir com terras de João Petry até encontrar a estrada do Moreira e pela frente com terras de José Francisco de Oliveira...

[...] assignando a rogo da outorgante Leonor Gabriela de Souza por ella declarar não saber escrever João Baptista Benetti, com as testemunhas José Nicoletti Filho e Bruno Boelter ambos empregados públicos aqui residentes e conhecidos por mim João Leopoldo Lied...

Nota: na mesma data, há uma escritura de venda das mesmas terras por João Gabriel de Souza a José Francisco de Oliveira.

(?/1912) -

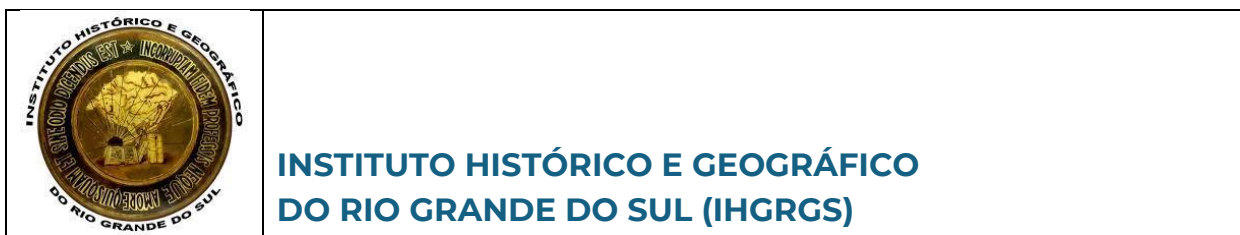
[...] dona Catarina Bertolucci... possuidora de uma área de terras com pinhal no lugar denominado Matto Queimado... recebendo a título de pagamento quarenta por cento da produção de tábuas e sarrafos... quer seja assoalho, forro largo ou estreito...

26/03/1912 -

Escritura de venda de terras que fazem Carlos Frederico Bier e outros a Pedro Casagrande...

20/02/1921 - Acta da eleição para senador

[...] no edificio do cinema Brasil de Manoel Antônio...



1. Fundo Borges de Medeiros / Série Correspondência / Subsérie Passiva

- 1.1 Conteúdo
- 1.2 Considerações sobre o Fundo Borges de Medeiros
- 1.3 Informações adicionais
- 1.4 Estrutura de diretórios no Repositório Digital (de Gramado)
- 1.5 Orientações Gerais

2. Série Correspondência / Subsérie Passiva – CANELA

3. Série Correspondência / Subsérie Passiva – TAQUARA

4. Série Correspondência / Subsérie Passiva – CAXIAS DO SUL

Notas:

- Nesta etapa (2025/26) do levantamento, uma parte dos arquivos passou por uma leitura panorâmica ampliando, sempre que possível, os descritores originais do IHGRGS, com mais **palavras-chave, comentários, seleção de trechos** e outros elementos. Em etapas posteriores, e com o uso de recursos técnicos mais avançados, o Projeto pretende avançar nesse mapeamento e na sistematização mais elaborada do acesso ao conteúdo dos documentos como, por exemplo, com a transcrição de manuscritos.

1. Fundo Borges de Medeiros / Série Correspondência / Subsérie Passiva

1.1 Conteúdo

Arquivo pessoal de Borges de Medeiros, com cartas, ofícios, relatórios, cartões e telegramas recebidos, minutas de correspondência expedida etc.

A correspondência refere-se a 100 municípios e alguns estados.

O arquivo Borges de Medeiros está arranjado, no IHGRS, em 5 séries, assim distribuídas:

- **Correspondência, subdividida em 3 subséries:**
 - Correspondência passiva, correspondência ativa e telegramas;
- **Documentos Pessoais**
- **Governo**, subdividida em 2 subséries:
 - Executivo Estadual e
 - Intendências Municipais;
- **Partidos Políticos**, subdividida em 2 subséries:
 - Partido republicano Rio-Grandense e
 - União Democrática Nacional;
- **Recortes.**

1.2 Considerações sobre o Fundo Borges de Medeiros

O Fundo Borges de Medeiros é uma documentação de referência para historiadores e outros pesquisadores. É bastante utilizado para fundamentar a investigação e análise da ação política de Borges de Medeiros, notadamente no período em que exerceu o poder como governador, a partir de 1898 (em 5 mandatos perfazendo um total de 25 anos).³

O governo de Borges de Medeiros coincide com o período de conformação político-administrativa de Gramado (na condição de 5º Distrito do município de Taquara, sob a cadeia de comando do Partido Republicano Riograndense - PRR).

Conforme o site do IHGRS explica:

Constando de mais de 30.000 documentos, essencialmente correspondência de seus correligionários políticos, foi colecionada pelo doador durante sua vida pública e após sua retirada da política. A correspondência abrange o período de 1898 a 1960, contudo, encontra-se, também, documentos relativos à formação do Partido Republicano Rio-grandense, documentos pessoais e cartoriais, que abrangem boa parte do século XIX (1835 – 1895). Essa última documentação permite-nos ter uma rápida visão da História do Rio Grande do Sul durante o Império.⁴

É válido reforçar a importância deste acervo/fundo, com as palavras do historiador Sérgio da Costa Franco:

Renomados pesquisadores da história republicana do Rio Grande do Sul e do Brasil já se valeram do Fundo Borges de Medeiros para seus trabalhos, como é o caso de Joseph Love, de Artur Ferreira Filho, de Loiva Otero Félix, de René Gertz e outros. E desde que sejam aperfeiçoados seus meios de busca e de consulta, com largo apelo aos recursos da

³ Houve um interregno entre 1908 e 1913, quando assumiu Carlos Barbosa.

⁴ https://www.ihgrgs.org.br/arquivo/inventario_bm/006b_ApresentacaoTecnica.htm. Acesso em 19jun. 2025.

informática, o acervo documental de Borges de Medeiros certamente produzirá notável efeito multiplicador dos estudos de história brasileira da primeira metade do século XX.⁵

1.3 Informações adicionais

- Formato/suporte/material: físico e digital (sob demanda). Parte dos documentos é manuscrita (letra cursiva) e parte é datilografada.
Nota: até abril/2025, quando da realização *in loco* desta pesquisa, somente a **Subsérie passiva da Série Correspondência** estava disponível para pesquisa em campo no IHGRGS. Nesta data, tivemos a informação de um funcionário do Instituto sobre um projeto que em breve digitalizaria todo o acervo para disponibilização *on-line*.
- Link: https://www.ihgrgs.org.br/arquivo/inventario_bm/001_Titulo.htm
O endereço contém a apresentação do projeto e a lista das correspondências (subsérie passiva) disponíveis para solicitação no formato digital.
Link: [Instituto Histórico e Geográfico do Rio Grande do Sul \(ihgrgs.org.br\)](https://www.ihgrgs.org.br/).

1.4 Estrutura de diretórios no Repositório Digital de Gramado

Repositório Digital de Gramado-RS

Coleção Museu do Trem

Documentos Históricos

Digitais

Fundo Borges de Medeiros (IHGRGS)

Série Correspondência / Subsérie Passiva

Canela

Caxias do Sul

Taquara

...

1.5 Orientações gerais

- Na listagem dos arquivos a seguir:
 - Em *itálico*: a identificação original utilizada pelo IHGRGS, que inclui a numeração arquivística do documento, quantidade de folhas e os descritores utilizados pelo Instituto.
 - Em seguida, quando pertinente, análises, comentários, amostras, orientações didáticas referentes a temáticas específicas relacionadas à pesquisa histórica sobre Gramado e região (que poderão ir sendo acrescidas ao longo do tempo).

⁵ https://www.ihgrgs.org.br/arquivo/inventario_bm/006a_ImportanciaHistorica.htm. Acesso em 19 jun. 2025.

2. Série Correspondência / Subsérie Passiva - CANELA

Localização no Repositório Digital Gramado-RS:

- [Início](#) > DOCUMENTOS HISTÓRICOS > [Digitais](#) > [Fundo Borges de Medeiros \(IHGRGS\)](#) > [Série Correspondência / Subsérie Passiva](#) > **Canela**

- Na amostragem dos documentos, colocamos em *itálico* a identificação original utilizada pelo IHGRGS, que inclui, por exemplo, a numeração arquivística do documento, quantidade de folhas e os descritores utilizados pelo Instituto.
- Em seguida, inserimos, quando possível, nossa leitura (Análise/Comentários/Amostras/Orientações) de amostras temáticas mais específicas para os objetivos deste levantamento.

<i>SILVA, João Corrêa F. da - Carta. Canela, RS, 6/2/1904. 2 folhas.</i> <i>Acompanha carta de Raymundo Corrêa a Jango (João Corrêa F. da Silva), São Leopoldo, 2/02/1904.</i> <i>Descritores: Política Regional, Obras Públicas, Estradas, Educação.</i>			Ident. IHGRGS
			01188
Disponível Rep. Digital Gramado: Sim (X) Não ()	PDF com OCR: Sim () Não (X)	Transcrição: Sim () Não (X)	

- Raymundo Corrêa (tio de João Corrêa) / Estradas de rodagem / Cooptação política e clientelismo (solicitação de criação de uma 'aula' em troca de apoio ao partido em Dois Irmãos).

<i>SILVA, João Corrêa F. da</i> <i>Carta. Canela, RS, 15/9/1920. 2 folhas.</i> <i>Descritores: Partidos Políticos, Política Regional, Partido Republicano Rio-Grandense, São Leopoldo.</i>			Ident. IHGRGS
			01189
Disponível Rep. Digital Gramado: Sim (X) Não ()	PDF com OCR: Sim () Não (X)	Transcrição: Sim () Não (X)	

- Irregularidades eleitorais / fidelidade a Borges.

<i>MORAES, Belarmino Pereira de. Carta. Canela, RS, 8/8/1916. 2 folhas.</i> <i>Acompanha cópia do parecer da comissão de petições e reclamações.</i> <i>Descritores: Política Regional, Executivo Municipal, Sociedade.</i>			Ident. IHGRGS
			01235
Disponível Rep. Digital Gramado: Sim () Não (X)	PDF com OCR: Sim () Não (X)	Transcrição: Sim () Não (X)	

3. Série Correspondência / Subsérie Passiva - TAQUARA

Localização no Repositório Digital Gramado-RS:

- o Início > DOCUMENTOS HISTÓRICOS > Digitais > Fundo Borges de Medeiros (IHGRGS) > Série Correspondência / Subsérie Passiva > **Taquara**

- Os arquivos da Série Correspondência/Subsérie Passiva referentes a Taquara do IHGRGS totalizam 35 documentos identificados de 09906 a 09940.

<i>FIALHO, Wenceslau</i> <i>Carta. Taquara, RS, 28/7/1904. 2 folhas.</i> <i>Descritores: Política Regional, Partido Republicano Rio-Grandense.</i>	Ident. IHGRGS
	09906
Disponível Rep. Digital Gramado: Sim (X) Não () PDF com OCR: Sim () Não (X) Transcrição: Sim () Não (X)	

<i>KICHLER, João Pedro (09907)</i> <i>Cartão. Taquara, RS, 30/12/1904. 1 folha.</i> <i>Descritores: Política Regional, Sociedade.</i>	Ident. IHGRGS
	09907
Disponível Rep. Digital Gramado: Sim (X) Não () PDF com OCR: Sim () Não (X) Transcrição: Sim () Não (X)	

- Amostra de arroz produzida no 1º Distrito / referência a visita de Borges de Medeiros ao Canella em excursão

<i>CIDADE, Lúcio</i> <i>Carta. Taquara, RS, 11/1/1905. 3 folhas.</i> <i>Descritores: Municípios, Política Regional.</i>	Ident. IHGRGS
	09908
Disponível Rep. Digital Gramado: Sim (X) Não () PDF com OCR: Sim () Não (X) Transcrição: Sim () Não (X)	

- Coletoria / cobrança de dívidas

<i>CIDADE, Lúcio</i> <i>Carta. Taquara, RS, 18/4/1905. 2 folhas.</i> <i>Descritores: Municípios, Política Regional, Funcionalismo.</i>	Ident. IHGRGS
	09909
Disponível Rep. Digital Gramado: Sim (X) Não () PDF com OCR: Sim () Não (X) Transcrição: Sim () Não (X)	

- Lealdade ao chefe ("Eduquei-me politicamente na escolha de acreditar no chefe do partido...")
- Disputas de cargos / Nepotismo ("Pretendia pedir a V.Exa., na ocasião oportuna, que a promessa de cargo fosse mudada para meu filho Argemiro...Cidade, moço com seus 31 anos completos e oficial...")

<i>RANGEL, Diniz Martins</i> <i>Carta. Taquara, RS, 25/9/1905. 2 folhas.</i> <i>Descritores: Municípios, Política Regional.</i>	Ident. IHGRGS
	09910
Disponível Rep. Digital Gramado: Sim (X) Não () PDF com OCR: Sim () Não (X) Transcrição: Sim () Não (X)	

- Defesa contra acusações feitas pela oposição (federalistas) de suposta fraude eleitoral relacionada a alistamento e ciência de local de votação

CIDADE, Lúcio <i>Carta. Taquara, RS, 26/10/1905. 2 folhas.</i> <i>Descritores: Municípios, Política Regional..</i>			Ident. IHGRGS
			09911
Disponível Rep. Digital Gramado: Sim (X) Não ()	PDF com OCR: Sim () Não (X)	Transcrição: Sim () Não (X)	

- Insistência na solicitação de nomeação do filho (*"Eu tenho tal necessidade de arrumar o filho - que desisto de toda e qualquer proteção partidária ou particular que se me quer dar... Eu tenho plano feito que dispensaria incômodo aos amigos..."*).

FIALHO, Wenceslau <i>Carta. Taquara, RS, 29/12/1905. 4 folhas.</i> <i>Descritores: Municípios, Política Regional.</i>			Ident. IHGRGS
			09912
Disponível Rep. Digital Gramado: Sim (X) Não ()	PDF com OCR: Sim () Não (X)	Transcrição: Sim () Não (X)	

- Questionamentos sobre passagem da estrada de ferro em terras particulares. Wenceslau reclama diversas vezes sobre a conduta de Agnello Corrêa, sócio de João Corrêa, que não teria pago a parte em dinheiro das terras em que a estrada passa, informando que isso seria responsabilidade do Estado.

AZAMBUJA, Júlio <i>Carta. Taquara, RS, 12/2/1906. 2 folhas.</i> <i>Descritores: Política Regional, Partido Republicano Rio-Grandense.</i>			Ident. IHGRGS
			09913
Disponível Rep. Digital Gramado: Sim (X) Não ()	PDF com OCR: Sim () Não (X)	Transcrição: Sim () Não (X)	

PARTIDO REPUBLICANO, Comissão Executiva do <i>Cartão. Taquara, RS, 12/2/1906. 1 folha.</i> <i>Descritores: Municípios, Partido Republicano Rio-Grandense, Funcionalismo.</i>			Ident. IHGRGS
			09914
Disponível Rep. Digital Gramado: Sim (X) Não ()	PDF com OCR: Sim () Não (X)	Transcrição: Sim () Não (X)	

- Indicações de nomeação política: assinada por Diniz Martins Rangel e Júlio Petersen, indicando Marcílio Castilhos Andrade para o cargo de coletor federal.

SOUTO, João Carlos de Oliveira <i>Carta. Taquara (Parobé), RS, 21/2/1906. 2 folhas.</i> <i>Descritores: Municípios, Política Regional, Funcionalismo, Parobé.</i>			Ident. IHGRGS
			09915
Disponível Rep. Digital Gramado: Sim (X) Não ()	PDF com OCR: Sim () Não (X)	Transcrição: Sim () Não (X)	

- Solicitação de cargo

RANGEL, Diniz Martins <i>Cartão. Taquara, RS, 19/4/1906. 2 folhas.</i> <i>Descritores: Municípios, Educação.</i>			Ident. IHGRGS
			09916
Disponível Rep. Digital Gramado: Sim (X) Não ()	PDF com OCR: Sim () Não (X)	Transcrição: Sim () Não (X)	

- Solicitação de Escola para a comunidade Fundos do Morro Negro

<i>BERTOLUCI, Cesário</i>			Ident. IHGRGS
<i>Carta. Taquara, RS, 22/6/1906. 2 folhas.</i>			<i>09917</i>
<i>Descritores: Sociedade, Assuntos Pessoais, Linha Bonita.</i>			
Disponível Rep. Digital Gramado: Sim (<input checked="" type="checkbox"/>) Não (<input type="checkbox"/>)	PDF com OCR: Sim (<input type="checkbox"/>) Não (<input checked="" type="checkbox"/>)	Transcrição: Sim (<input type="checkbox"/>) Não (<input checked="" type="checkbox"/>)	

CAMPOS, Emílio de			Ident. IHGRGS
Carta. Taquara, RS, 24/7/1906. 2 folhas.			09918
Descritores: Política Regional, Partido Republicano Rio-Grandense.			
Disponível Rep. Digital Gramado: Sim (X) Não ()	PDF com OCR: Sim () Não (X)	Transcrição: Sim () Não (X)	

<i>PARTIDO REPUBLICANO, Comissão Executiva do</i> <i>Carta. Taquara, RS, 16/9/1906. 2 folhas.</i> <i>Descritores: Municípios, Política Regional.</i>			Ident. IHGRGS
			09919
Disponível Rep. Digital Gramado: Sim (X) Não ()	PDF com OCR: Sim () Não (X)	Transcrição: Sim () Não (X)	

- Brigas internas no PRR de Taquara (delegado Müller com Diniz e Petersen)

CAMPOS, Emílio de Carta. Taquara, RS, 19/9/1906. 3 folhas. Descritores: Política Regional, Partido Republicano Rio-Grandense.			Ident. IHGRGS 09920
Disponível Rep. Digital Gramado: Sim (X) Não ()	PDF com OCR: Sim () Não (X)	Transcrição: Sim () Não (X)	

CAMPOS, Emílio de Carta. Taquara, RS, 23/9/1906. 3 folhas. Descritores: Municípios, Política Regional, Economia.			Ident. IHGRGS 09921
Disponível Rep. Digital Gramado: Sim (X) Não ()	PDF com OCR: Sim () Não (X)	Transcrição: Sim () Não (X)	

<i>MÜLLER, José Júlio</i>			Ident. IHGRGS
<i>Carta. Taquara, RS, 2/11/1906. 2 folhas.</i>			<i>09922</i>
<i>Descritores: Municípios, Política Regional.</i>			
Disponível Rep. Digital Gramado: Sim (<input checked="" type="checkbox"/>) Não (<input type="checkbox"/>)	PDF com OCR: Sim (<input type="checkbox"/>) Não (<input checked="" type="checkbox"/>)	Transcrição: Sim (<input type="checkbox"/>) Não (<input checked="" type="checkbox"/>)	

- Cisões internas no PRR / Festa em 20 de setembro versus 15 de novembro

<i>RIBEIRO, Fernando do Amaral</i>			Ident. IHGRGS
<i>Carta. Taquara (Parobé), RS, 3/12/1906. 2 folhas.</i>			09923
<i>Descritores: Sociedade, Assuntos Pessoais, Parobé.</i>			
Disponível Rep. Digital Gramado: Sim (<input checked="" type="checkbox"/>) Não (<input type="checkbox"/>)	PDF com OCR: Sim (<input type="checkbox"/>) Não (<input checked="" type="checkbox"/>)	Transcrição: Sim (<input type="checkbox"/>) Não (<input checked="" type="checkbox"/>)	

MÜLLER, José Júlio <i>Carta. Taquara, RS, 6/7/1907. 3 folhas.</i> <i>Descritores: Municípios, Política Regional, Eleições.</i>	Ident. IHGRGS
	09924

Disponível Rep. Digital Gramado: Sim (X) Não ()	PDF com OCR: Sim () Não (X)	Transcrição: Sim () Não (X)
--	--------------------------------	--------------------------------

- Circular com Declaração prévia de voto / cisões internas PRR de Taquara

CAMPOS, Emílio			Ident. IHGRGS
de			09925
Carta. Taquara, RS, 26/8/1907. 4 folhas.			
Descritores: Política Regional, Partido Republicano Rio-Grandense.			
Disponível Rep. Digital Gramado: Sim (X) Não ()	PDF com OCR: Sim () Não (X)	Transcrição: Sim () Não (X)	

<i>PARTIDO REPUBLICANO, Comissão Executiva do</i> <i>Carta. Taquara, RS, 2/9/1907. 2 folhas.</i> <i>Descritores: Municípios, Política Regional.</i>			Ident. IHGRGS
			09926
Disponível Rep. Digital Gramado: Sim (<input checked="" type="checkbox"/>) Não (<input type="checkbox"/>)	PDF com OCR: Sim (<input type="checkbox"/>) Não (<input checked="" type="checkbox"/>)	Transcrição: Sim (<input type="checkbox"/>) Não (<input checked="" type="checkbox"/>)	

- Indicação de substituto de cargo de juiz pelos dirigentes do PRR.

RANGEL, Diniz Martins			Ident. IHGRGS
Carta. Taquara, RS, 15/12/1914. 1 folha.			09927
Descritores: Municípios, Política Regional, Funcionalismo.			
Disponível Rep. Digital Gramado: Sim (X) Não ()	PDF com OCR: Sim () Não (X)	Transcrição: Sim () Não (X)	

RANGEL, Diniz Martins			Ident. IHGRGS
Carta. Taquara, RS, 23/1/1915. 3 folhas.			09928
Descritores: Municípios, Política Regional, Funcionalismo.			
Disponível Rep. Digital Gramado: Sim (X) Não ()	PDF com OCR: Sim () Não (X)	Transcrição: Sim () Não (X)	

TAQUES, Carlos Alberto Ribeiro Carta. Taquara, RS, 20/3/1916. 2 folhas. Descritores: Municípios, Política Regional, Funcionalismo.			Ident. IHGRGS 09929
Disponível Rep. Digital Gramado: Sim (X) Não ()	PDF com OCR: Sim () Não (X)	Transcrição: Sim () Não (X)	

EBLING, Albino e outros			Ident.
Abaixo-assinado. Taquara, RS, 12/9/1918. 4 folhas.			IHGRGS
Descritores: Municípios, Política Regional, Partido Republicano Rio-Grandense.			09930
Disponível Rep. Digital Gramado: Sim (X) Não ()	PDF com OCR: Sim () Não (X)	Transcrição: Sim () Não (X)	

SILVA, João Correa F. da			Ident.
Carta. Taquara, RS, 24/5/1919. 4 folhas.			IHGRGS
Descritores: Política Regional, Partido Republicano Rio-Grandense.			09931
Disponível Rep. Digital Gramado: Sim (X) Não ()	PDF com OCR: Sim () Não (X)	Transcrição: Sim () Não (X)	

- Estrada de Ferro Taquara ao Canella / Influenza espanhola / solicitação de empréstimos e apoio do Estado.

RANGEL, Diniz Martins Carta. Taquara, RS, 8/9/1920. 2 folhas. Descritores: Municípios, Política Regional, Eleições.			Ident. IHGRGS 09932
Disponível Rep. Digital Gramado: Sim (X) Não ()	PDF com OCR: Sim () Não (X)	Transcrição: Sim () Não (X)	

- Solicitação de indicação de substituto para concorrer à intendência

SILVA, João Pinto da Carta. Taquara, RS, 7/10/1920. 9 folhas. Descritores: Municípios, Política Regional.			Ident. IHGRGS 09933
Disponível Rep. Digital Gramado: Sim (X) Não ()	PDF com OCR: Sim () Não (X)	Transcrição: Sim () Não (X)	

- Série de denúncias de irregularidades sobre o coronel Diniz Martins Rangel

RANGEL, Diniz Martins Carta. Taquara, RS, 11/10/1920. 2 folhas. Descritores: Municípios, Política Regional.			Ident. IHGRGS 09934
Disponível Rep. Digital Gramado: Sim (X) Não ()	PDF com OCR: Sim () Não (X)	Transcrição: Sim () Não (X)	

RANGEL, Diniz Martins Carta. Taquara, RS, 24/2/1921. 2 folhas. Descritores: Municípios, Política Regional, Eleições.			Ident. IHGRGS 09935
Disponível Rep. Digital Gramado: Sim (X) Não ()	PDF com OCR: Sim () Não (X)	Transcrição: Sim () Não (X)	

EBLING, Albino Carta. Taquara, RS, 14/11/1922. 4 folhas. Descritores: Municípios, Política Regional, Partido Republicano Rio-Grandense.			Ident. IHGRGS 09936
Disponível Rep. Digital Gramado: Sim (X) Não ()	PDF com OCR: Sim () Não (X)	Transcrição: Sim () Não (X)	

- Dissidência partidária

DUARTE, Luiz de Paula e outros Carta. Taquara, RS, 16/6/1924. 4 folhas. Descritores: Municípios, Política Regional.			Ident. IHGRGS 09937
Disponível Rep. Digital Gramado: Sim (X) Não ()	PDF com OCR: Sim () Não (X)	Transcrição: Sim () Não (X)	

RANGEL, Oscar Martins Carta. Taquara, RS, 30/6/1945. 1 folha. Descritores: Municípios, Política Nacional, Partido Republicano Rio-Grandense.			Ident. IHGRGS 09938
Disponível Rep. Digital Gramado: Sim (X) Não ()	PDF com OCR: Sim () Não (X)	Transcrição: Sim () Não (X)	

ANGEL, Oscar Martins Carta. Taquara, RS, 23/7/1945. 2 folhas. Descritores: Municípios, Política Regional, Partido Republicano Rio-Grandense.			Ident. IHGRGS 09939
Disponível Rep. Digital Gramado: Sim (X) Não ()	PDF com OCR: Sim () Não (X)	Transcrição: Sim () Não (X)	

PARTIDO REPUBLICANO RIO-GRANDENSE			Ident.
Carta. Taquara, RS, 26/7/1945. 2 folhas.			IHGRGS
Descritores: Municípios, Política Regional, Partido Republicano Rio-Grandense.			09940
Disponível Rep. Digital Gramado: Sim (<input checked="" type="checkbox"/>) Não (<input type="checkbox"/>)	PDF com OCR: Sim (<input type="checkbox"/>) Não (<input checked="" type="checkbox"/>)	Transcrição: Sim (<input type="checkbox"/>) Não (<input checked="" type="checkbox"/>)	

4. Série Correspondência / Subsérie Passiva - CAXIAS DO SUL

Localização no Repositório Digital Gramado-RS:

- o [Início](#) > [DOCUMENTOS HISTÓRICOS](#) > [Digitais](#) > [Fundo Borges de Medeiros \(IHGRGS\)](#) > [Série Correspondência / Subsérie Passiva](#) > **Caxias do Sul**

- Os arquivos da Série Correspondência / Subsérie Passiva referentes a Caxias do Sul do IHGRGS totalizam cerca de 150 documentos.
O presente levantamento e catalogação constitui-se de **uma amostra** (documentos de número original IHGRGS: 01259 a 1330). Os demais documentos (a partir de 01331 até 01418), não estão incluídos aqui.

<i>Carta. Caxias do Sul, RS. s/data.</i> <i>Acompanha apontamentos sobre eleições.</i> <i>Descritores: Eleições, Municípios, Política Regional.</i>			Ident. IHGRGS
			01259
Disponível Rep. Digital Gramado: Sim (X) Não ()	PDF com OCR: Sim () Não (X)	Transcrição: Sim () Não (X)	

- Apontamentos sobre votos nas eleições Abott vs Carlos Barbosa.

<i>FEIJÓ, Tancredo Appio</i> <i>Carta a André Fossati. Caxias do Sul, RS. s/data. 1 folha.</i> <i>Descritores: Política Regional, Municípios, Política Regional, Eleições.</i>			Ident. IHGRGS
			01260
Disponível Rep. Digital Gramado: Sim (X) Não ()	PDF com OCR: Sim () Não (X)	Transcrição: Sim () Não (X)	

- Pedido de votos em um deputado.

<i>LUCENA, João Baptista de</i> <i>Carta. Caxias do Sul, RS, s/data. 2 folhas.</i> <i>Descritores: Municípios, Política Regional, Política Regional, Partido Republicano Rio-Grandense.</i>			Ident. IHGRGS
			01261
Disponível Rep. Digital Gramado: Sim (X) Não ()	PDF com OCR: Sim () Não (X)	Transcrição: Sim () Não (X)	

<i>PAROLINI, GERMANO</i> <i>Carta. Caxias do Sul, RS, s/data. 1 folha.</i> <i>Descritores: Política Regional, Municípios, Partido Republicano Rio-Grandense.</i>			Ident. IHGRGS
			01262
Disponível Rep. Digital Gramado: Sim (X) Não ()	PDF com OCR: Sim () Não (X)	Transcrição: Sim () Não (X)	

<i>CAMPOS JUNIOR, José Cândido</i> <i>Carta. Caxias do Sul, RS, 1/9/1898. 4 folhas.</i> <i>Descritores: Educação, Municípios, Política Regional, Imigração.</i>			Ident. IHGRGS
			01263
Disponível Rep. Digital Gramado: Sim (X) Não ()	PDF com OCR: Sim () Não (X)	Transcrição: Sim () Não (X)	

- A carta foi enviada para Borges, então 'desembargador adjunto'. Solicita a criação de mais três "aulas" no município de Santa Thereza de Caxias. "É preciso nacionalizar-se as crianças..."

- **Conflito intendência municipal versus membros da Igreja:** “O padre Norsadini [?], essa víbora que recolhe à sede da família para morder-me... está urdindo, está conspirando contra mim... entre os colonos ignorantes e fanáticos...” / “...solicitando a minha destituição...”
- José Cândido CAMPOS JUNIOR, intendente municipal de Caxias, denuncia a promoção, por parte de padres jesuítas e [?...], da separação de Nova Trento (2º Distrito), do município.

PRATES, M. P. <i>Carta. Caxias do Sul, RS, 14/1/1899. 1 folha.</i> <i>Descritores: Educação, Municípios, Política Regional, Funcionalismo.</i>	Ident. IHGRGS
	01264
Disponível Rep. Digital Gramado: Sim (X) Não () PDF com OCR: Sim () Não (X) Transcrição: Sim () Não (X)	

- Da Inspeção Geral para o desembargador Borges de Medeiros: “Fatos graves em uma escola... Uma normalista antiga só ensina o alemão.”

CAMPOS JUNIOR, José Cândido <i>Carta. Caxias do Sul, RS, 12/1/1901. 4 folhas.</i> <i>Descritores: Política Regional, Partido Republicano Rio-Grandense, Antônio Prado.</i>	Ident. IHGRGS
	01265
Disponível Rep. Digital Gramado: Sim (X) Não () PDF com OCR: Sim () Não (X) Transcrição: Sim () Não (X)	

- Queixas do intendente a Borges, contra a postura do Secretário de Obras que pretendia ser candidato.

ALMEIDA, Maurício Nunes de <i>Carta. Caxias do Sul, RS, 28/7/1903. 4 folhas.</i> <i>Descritores: Municípios, Política Regional, Política Regional, Partido Republicano Rio-Grandense.</i>	Ident. IHGRGS
	01266
Disponível Rep. Digital Gramado: Sim (X) Não () PDF com OCR: Sim () Não (X) Transcrição: Sim () Não (X)	

- Conflito sobre terras. José Soares de Oliveira. “...emboscada de bandidos... invasores (que) ...denominaram “Canudos” aquele sítio, e ostensivamente declaram que d’ahi não se retiram, senão mortos, porque ocupam essas terras por autorização do governo.”
- Felisberto Soares de Oliveira. “discriminar as terras pertencentes ao [?] Felisberto Soares de Oliveira, medidas e ocupadas na linha “Faria Lemos” para serem permutadas por outras devolutas nas adjacências daquela linha...”

MONTENEGRO, Herculano <i>Carta. Caxias do Sul, RS, 9/11/1903. 2 folhas.</i> <i>Descritores: Política Regional, Funcionalismo, Partido Republicano Rio-Grandense.</i>	Ident. IHGRGS
	01267
Disponível Rep. Digital Gramado: Sim (X) Não () PDF com OCR: Sim () Não (X) Transcrição: Sim () Não (X)	

ABREU, Alfredo de <i>Carta. Caxias do Sul, RS, 17/11/1903. 2 folhas.</i>	Ident. IHGRGS
	01268

<i>Descritores: Educação, Municípios, Política Regional.</i>		
Disponível Rep. Digital Gramado: Sim (X) Não ()	PDF com OCR: Sim () Não (X)	Transcrição: Sim () Não (X)

- Pedido de uma “aula” para a 4ª Léguas.

<i>PAROLINI, Germano</i> <i>Carta. Caxias do Sul, RS, 15/1/1904. 2 folhas.</i> <i>Descritores: Funcionalismo, Educação, Municípios, Política Regional.</i>			Ident. IHGRGS
			01269
Disponível Rep. Digital Gramado: Sim (X) Não ()	PDF com OCR: Sim () Não (X)	Transcrição: Sim () Não (X)	

- Pedido de uma “aula” para a 4ª Léguas.

<i>FERREIRA, Olavo</i> <i>Carta. Caxias do Sul, RS, 19/4/1904. 8 folhas.</i> <i>Descritores: Municípios, Política Regional, Partido Republicano Rio-Grandense.</i>			Ident. IHGRGS
			01270
Disponível Rep. Digital Gramado: Sim (X) Não ()	PDF com OCR: Sim () Não (X)	Transcrição: Sim () Não (X)	

<i>COSTA, José Gonçalves Ferreira</i> <i>Carta. Caxias do Sul, RS, 19/11/1904. 2 folhas.</i> <i>Descritores: Política Regional, Partido Republicano Rio-Grandense, Comemorações/Data.</i>			Ident. IHGRGS
			01271
Disponível Rep. Digital Gramado: Sim (X) Não ()	PDF com OCR: Sim () Não (X)	Transcrição: Sim () Não (X)	

<i>FERREIRA, Olavo</i> <i>Carta. Caxias do Sul, RS, 10/12/1904. 8 folhas.</i> <i>Acompanha carta de José Malinverno a Olavo Ferreira, Caxias do Sul, 07/12/1904.</i> <i>Descritores: Política Regional, Partido Republicano Rio-Grandense.</i>			Ident. IHGRGS
			01272
Disponível Rep. Digital Gramado: Sim (X) Não ()	PDF com OCR: Sim () Não (X)	Transcrição: Sim () Não (X)	

<i>LUCENA, João Baptista de</i> <i>Carta. Caxias do Sul, RS, 10/12/1904. 2 folhas.</i> <i>Descritores: Política Regional, Partido Republicano Rio-Grandense.</i>			Ident. IHGRGS
			01273
Disponível Rep. Digital Gramado: Sim (X) Não ()	PDF com OCR: Sim () Não (X)	Transcrição: Sim () Não (X)	

<i>TERRA, Serafim</i> <i>Carta. Caxias do Sul, RS, 12/12/1904. 2 folhas.</i> <i>Descritores: Funcionalismo, Municípios, Política Regional, Educação.</i>			Ident. IHGRGS
			01274
Disponível Rep. Digital Gramado: Sim (X) Não ()	PDF com OCR: Sim () Não (X)	Transcrição: Sim () Não (X)	

<i>FERREIRA, Olavo</i> <i>Carta. Caxias do Sul, RS, 26/12/1904. 8 folhas.</i> <i>Descritores: Funcionalismo, Política Regional, Partido Republicano Rio-Grandense.</i>			Ident. IHGRGS
			01275
Disponível Rep. Digital Gramado: Sim (X) Não ()	PDF com OCR: Sim () Não (X)	Transcrição: Sim () Não (X)	

- Indicações à vice-intendência

LUCENA, João Baptista de <i>Carta. Caxias do Sul, RS, 1/3/1905. 2 folhas.</i> <i>Descritores: Funcionalismo, Municípios, Política Regional, Cartórios.</i>			Ident. IHGRGS
			01276
Disponível Rep. Digital Gramado: Sim (X) Não ()	PDF com OCR: Sim () Não (X)	Transcrição: Sim () Não (X)	

FACCHIN, Luiz <i>Carta. Caxias do Sul, RS, 28/3/1905. 5 folhas.</i> <i>Descritores: Política Regional, Partido Republicano Rio-Grandense, Eleições.</i>			Ident. IHGRGS
			01277
Disponível Rep. Digital Gramado: Sim (X) Não ()	PDF com OCR: Sim () Não (X)	Transcrição: Sim () Não (X)	

COSTA, José Gonçalves Ferreira da <i>Carta. Caxias do Sul, RS, 22/4/1905. 8 folhas.</i> <i>Descritores: Política Regional, Partido Republicano Rio-Grandense, Justiça.</i>			Ident. IHGRGS
			01278
Disponível Rep. Digital Gramado: Sim (X) Não ()	PDF com OCR: Sim () Não (X)	Transcrição: Sim () Não (X)	

CAMPOS JUNIOR, José Cândido <i>Carta. Caxias do Sul, RS, 20/5/1905. 2 folhas.</i> <i>Descritores: Política Regional, Partido Republicano Rio-Grandense.</i>			Ident. IHGRGS
			01279
Disponível Rep. Digital Gramado: Sim (X) Não ()	PDF com OCR: Sim () Não (X)	Transcrição: Sim () Não (X)	

Abaixo assinado. <i>[Título e descritores não se encontravam na listagem do site do IHGRS] – set/2025</i>			Ident. IHGRGS
			01280
Disponível Rep. Digital Gramado: Sim (X) Não ()	PDF com OCR: Sim () Não (X)	Transcrição: Sim () Não (X)	

- *Abaixo-assinado por uma nomeação de delegado de polícia*

ZAMBONI, José (padre) <i>Carta. Caxias do Sul, RS, 1/8/1905. 2 folhas.</i> <i>Descritores: Municípios, Política Regional, Executivo Municipal.</i>			Ident. IHGRGS
			01281
Disponível Rep. Digital Gramado: Sim (X) Não ()	PDF com OCR: Sim () Não (X)	Transcrição: Sim () Não (X)	

- “...estado de podridão moral do nosso partido...”

FEIJÓ, Tancredo Appio <i>Carta. Caxias do Sul, RS, 16/8/1905. 6 folhas.</i> <i>Acompanha duas cartas de João Baptista de Lucena, Caxias do Sul, 16/08/1905.</i> <i>Descritores: Municípios, Política Regional, Funcionalismo, Educação, Distritos, Ana Rech.</i>			Ident. IHGRGS
			01282
Disponível Rep. Digital Gramado: Sim (X) Não ()	PDF com OCR: Sim () Não (X)	Transcrição: Sim () Não (X)	

TERRA, Serafim <i>Carta. Caxias do Sul, RS, 13/9/1905. 2 folhas.</i> <i>Descritores: Política Regional, Partido Republicano Rio-Grandense.</i>			Ident. IHGRGS
			01283
Disponível Rep. Digital Gramado: Sim (X) Não ()	PDF com OCR: Sim () Não (X)	Transcrição: Sim () Não (X)	

[Título e descritores não se encontravam na listagem do site do IHGRS] – set/2025			Ident. IHGRGS
			01284
Disponível Rep. Digital Gramado: Sim (X) Não ()	PDF com OCR: Sim () Não (X)	Transcrição: Sim () Não (X)	

- Reclamações referentes a ataques do promotor público no Correio do Povo

COSTA, José Gonçalves Ferreira Carta. Caxias do Sul, RS, 28/10/1905. 2 folhas. Descritores: Política Regional, Partido Republicano Rio-Grandense.			Ident. IHGRGS
			01285
Disponível Rep. Digital Gramado: Sim (X) Não ()	PDF com OCR: Sim () Não (X)	Transcrição: Sim () Não (X)	

[Título e descritores não se encontravam na listagem do site do IHGRS] – set/2025			Ident. IHGRGS
			01286
Disponível Rep. Digital Gramado: Sim (X) Não ()	PDF com OCR: Sim () Não (X)	Transcrição: Sim () Não (X)	

- Cópia de ata de reunião. Manuscrito.

TERRA, Serafim Carta. Caxias do Sul, RS, 11/11/1905. 1 folha. Descritores: Política Regional, Partido Republicano Rio-Grandense .			Ident. IHGRGS
			01287
Disponível Rep. Digital Gramado: Sim (X) Não ()	PDF com OCR: Sim () Não (X)	Transcrição: Sim () Não (X)	

COSTA, José Gonçalves Ferreira Carta. Caxias do Sul, RS, 18/11/1905. 2 folhas. Descritores: Política Regional, Municípios, Partido Republicano Rio-Grandense, Imprensa.			Ident. IHGRGS
			01288
Disponível Rep. Digital Gramado: Sim (X) Não ()	PDF com OCR: Sim () Não (X)	Transcrição: Sim () Não (X)	

FACCHIN, Luiz Carta. Caxias do Sul, RS, 27/11/1905. 2 folhas. Descritores: Política Regional, Partido Republicano Rio-Grandense.			Ident. IHGRGS
			01289
Disponível Rep. Digital Gramado: Sim (X) Não ()	PDF com OCR: Sim () Não (X)	Transcrição: Sim () Não (X)	

- “...anarchia que reina no seio do partido republicano neste município...”

CASAGRANDE, Antônio Carta. Caxias do Sul, RS, 9/12/1905. 2 folhas. Descritores: Municípios, Política Regional, Funcionalismo.			Ident. IHGRGS
			01290
Disponível Rep. Digital Gramado: Sim (X) Não ()	PDF com OCR: Sim () Não (X)	Transcrição: Sim () Não (X)	

ALMEIDA, Maurício Nunes de Cartão. Caxias do Sul, RS, 10/12/1905. 1 folha. Descritores: Política Regional, Partido Republicano Rio-Grandense.			Ident. IHGRGS
			01291
Disponível Rep. Digital Gramado: Sim (X) Não ()	PDF com OCR: Sim () Não (X)	Transcrição: Sim () Não (X)	

FERREIRA, Olavo <i>Carta. Caxias do Sul, RS, 12/12/1905. 3 folhas.</i> <i>Descritores: Política Regional, Partido Republicano Rio-Grandense.</i>			Ident. IHGRGS
			01292
Disponível Rep. Digital Gramado: Sim (X) Não ()	PDF com OCR: Sim () Não (X)	Transcrição: Sim () Não (X)	

FERREIRA, Olavo <i>Carta. Caxias do Sul, RS, 24/1/1906. 5 folhas.</i> <i>Descritores: Política Regional, Partido Republicano Rio-Grandense, Eleições.</i>			Ident. IHGRGS
			01293
Disponível Rep. Digital Gramado: Sim (X) Não ()	PDF com OCR: Sim () Não (X)	Transcrição: Sim () Não (X)	

HILDEBRANDO, Carlos <i>Carta. Caxias do Sul, RS, 31/1/1906. 1 folha.</i> <i>Descritores: Sociedade, assuntos Pessoais, Indústria.</i>			Ident. IHGRGS
			01294
Disponível Rep. Digital Gramado: Sim (X) Não ()	PDF com OCR: Sim () Não (X)	Transcrição: Sim () Não (X)	

FONTOURA, Ildefonso Borges Toledo da <i>Carta. Caxias do Sul, RS, 9/2/1906. 4 folhas.</i> <i>Descritores: Municípios, Política Regional</i>			Ident. IHGRGS
			01295
Disponível Rep. Digital Gramado: Sim (X) Não ()	PDF com OCR: Sim () Não (X)	Transcrição: Sim () Não (X)	

FONTOURA, Ildefonso Borges Toledo da <i>Carta. Caxias do Sul, RS, 15/2/1906. 2 folhas.</i> <i>Descritores: Política Regional, Partido Republicano Rio-Grandense.</i>			Ident. IHGRGS
			01296
Disponível Rep. Digital Gramado: Sim (X) Não ()	PDF com OCR: Sim () Não (X)	Transcrição: Sim () Não (X)	

KROEFF, Antônio Azambuja <i>Carta. Caxias do Sul, RS, 5/3/1906. 4 folhas.</i> <i>Acompanha abaixo-assinado nº 01280.</i> <i>Descritores: Política Regional, Partido Republicano Rio-Grandense</i>			Ident. IHGRGS
			01297
Disponível Rep. Digital Gramado: Sim (X) Não ()	PDF com OCR: Sim () Não (X)	Transcrição: Sim () Não (X)	

FONTOURA, Ildefonso Borges Toledo da <i>Carta. Caxias do Sul, RS, 14/3/1906. 9 folhas.</i> <i>Descritores: Política Regional, Executivo Municipal, Municípios, Política Regional.</i>			Ident. IHGRGS
			01298
Disponível Rep. Digital Gramado: Sim (X) Não ()	PDF com OCR: Sim () Não (X)	Transcrição: Sim () Não (X)	

FONTOURA, Ildefonso Borges Toledo da <i>Carta. Caxias do Sul, RS, 15/3/1906. 2 folhas.</i> <i>Descritores: Municípios, Política Regional, Partido Republicano Rio-Grandense.</i>			Ident. IHGRGS
			01299
Disponível Rep. Digital Gramado: Sim (X) Não ()	PDF com OCR: Sim () Não (X)	Transcrição: Sim () Não (X)	

CAMPOS NETTO, José Cândido <i>Carta. Caxias do Sul, RS, 16/3/1906. 6 folhas.</i> <i>Descritores: Política Regional, Partido Republicano Rio-Grandense.</i>			Ident. IHGRGS
			01300
Disponível Rep. Digital Gramado: Sim (X) Não ()	PDF com OCR: Sim () Não (X)	Transcrição: Sim () Não (X)	

TERRA, Serafim <i>Carta. Caxias do Sul, RS, 31/3/1906. 4 folhas.</i> <i>Descritores: Municípios, Política Regional, Partido Republicano Rio-Grandense.</i>			Ident. IHGRGS
			01301
Disponível Rep. Digital Gramado: Sim (X) Não ()	PDF com OCR: Sim () Não (X)	Transcrição: Sim () Não (X)	

FONTOURA, Ildefonso Borges Toledo da <i>Carta. Caxias do Sul, RS, 1/5/1906. 1 folha.</i> <i>Descritores: Política Regional, Economia.</i>			Ident. IHGRGS
			01302
Disponível Rep. Digital Gramado: Sim (X) Não ()	PDF com OCR: Sim () Não (X)	Transcrição: Sim () Não (X)	

FONTOURA, Ildefonso Borges Toledo da <i>Carta. Caxias do Sul, RS, 1/5/1906. 1 folha.</i> <i>Descritores: Municípios, Política Regional, Municípios, Política Regional.</i>			Ident. IHGRGS
			01303
Disponível Rep. Digital Gramado: Sim (X) Não ()	PDF com OCR: Sim () Não (X)	Transcrição: Sim () Não (X)	

TERRA, Serafim <i>Carta. Caxias do Sul, RS, 1/7/1906. 1 folha.</i> <i>Descritores: Política Regional, Municípios, obras Públicas.</i>			Ident. IHGRGS
			01304
Disponível Rep. Digital Gramado: Sim (X) Não ()	PDF com OCR: Sim () Não (X)	Transcrição: Sim () Não (X)	

TERRA, Serafim <i>Carta. Caxias do Sul, RS, 14/9/1906. 2 folhas.</i> <i>Descritores: Política Regional, Funcionalismo, Justiça.</i>			Ident. IHGRGS
			01305
Disponível Rep. Digital Gramado: Sim (X) Não ()	PDF com OCR: Sim () Não (X)	Transcrição: Sim () Não (X)	

COSTA, José Gonçalves Ferreira <i>Carta. Caxias do Sul, RS, 4/11/1906. 2 folhas.</i> <i>Descritores: Municípios, Política Regional, Partido Republicano Rio-Grandense.</i>			Ident. IHGRGS
			01306
Disponível Rep. Digital Gramado: Sim (X) Não ()	PDF com OCR: Sim () Não (X)	Transcrição: Sim () Não (X)	

UNGARETTI, Américo <i>Carta. Caxias do Sul, RS, 30/11/1906. 2 folhas.</i> <i>Descritores: Municípios, Política Regional, Funcionalismo.</i>			Ident. IHGRGS
			01307
Disponível Rep. Digital Gramado: Sim (X) Não ()	PDF com OCR: Sim () Não (X)	Transcrição: Sim () Não (X)	

RONCA, Hugo Luciano <i>Carta. Caxias do Sul, RS, 10/12/1906. 2 folhas.</i> <i>Descritores: Política Regional, Partido Republicano Rio-Grandense.</i>			Ident. IHGRGS
			01308
Disponível Rep. Digital Gramado: Sim (X) Não ()	PDF com OCR: Sim () Não (X)	Transcrição: Sim () Não (X)	

FEIJÓ, Tancredo Appio <i>Carta. Caxias do Sul, RS, 18/12/1906. 6 folhas.</i> <i>Acompanha carta de Aristides Germani a Tancredo Appio Feijó, Caxias do Sul, 17/09/1906.</i> <i>Descritores: Municípios, Política Regional, Funcionalismo</i>			Ident. IHGRGS
			01309
Disponível Rep. Digital Gramado: Sim (X) Não ()	PDF com OCR: Sim () Não (X)	Transcrição: Sim () Não (X)	

RONCA, Hugo Luciano Carta. Caxias do Sul, RS, 16/1/1907. 2 folhas. Descritores: Política Regional, Partido Republicano Rio-Grandense, Partido Federalista.			Ident. IHGRGS 01310
Disponível Rep. Digital Gramado: Sim (X) Não ()	PDF com OCR: Sim () Não (X)	Transcrição: Sim () Não (X)	

COSTA, José Gonçalves Ferreira Carta. Caxias do Sul, RS, 27/3/1907. 2 folhas. Acompanha cartão de José Gonçalves Ferreira Costa. Descritores: Municípios, Política Regional.			Ident. IHGRGS 01311
Disponível Rep. Digital Gramado: Sim (X) Não ()	PDF com OCR: Sim () Não (X)	Transcrição: Sim () Não (X)	

RONCA, Hugo Luciano Carta. Caxias do Sul, RS, 2/4/1907. 2 folhas. Acompanha impresso assinado por Serafim Terra.. Descritores: Municípios, Política Regional, Eleições.			Ident. IHGRGS 01312
Disponível Rep. Digital Gramado: Sim (X) Não ()	PDF com OCR: Sim () Não (X)	Transcrição: Sim () Não (X)	

CAMPOS NETTO, José Cândido Carta. Caxias do Sul, RS, 3/4/1907. 2 folhas. Descritores: Política Regional, Partido Republicano Rio-Grandense.			Ident. IHGRGS 01313
Disponível Rep. Digital Gramado: Sim (X) Não ()	PDF com OCR: Sim () Não (X)	Transcrição: Sim () Não (X)	

LUCENA, João Baptista de Carta. Caxias do Sul, RS, 4/4/1907. 2 folhas. Descritores: Funcionalismo, Municípios, Política Regional, Fazenda.			Ident. IHGRGS 01314
Disponível Rep. Digital Gramado: Sim (X) Não ()	PDF com OCR: Sim () Não (X)	Transcrição: Sim () Não (X)	

[Título e descritores não se encontravam na listagem do site do IHGRS] – set/2025			Ident. IHGRGS 01315
Disponível Rep. Digital Gramado: Sim (X) Não ()	PDF com OCR: Sim () Não (X)	Transcrição: Sim () Não (X)	

LUCENA, João Baptista de Carta. Caxias do Sul, RS, 22/4/1907. 4 folhas. Acompanha nº 01316.1. Descritores: Política Regional, Partido Republicano Rio-Grandense, João Abott, Eleições.			Ident. IHGRGS 01316
Disponível Rep. Digital Gramado: Sim (X) Não ()	PDF com OCR: Sim () Não (X)	Transcrição: Sim () Não (X)	

PAIM, AVELINO Carta a João B. de Lucena. Caxias do Sul, RS, 17/4/1907. 2 folhas. Descritores: Política Regional, Partido Republicano Rio-Grandense, João Abott, Eleições.			Ident. IHGRGS 01316.1
Disponível Rep. Digital Gramado: Sim (X) Não ()	PDF com OCR: Sim () Não (X)	Transcrição: Sim () Não (X)	

UNGARETTI, Américo		Ident. IHGRGS
Carta. Caxias do Sul, RS, 15/6/1907. 4 folhas.		01317
Descritores: Política Regional, Partido Republicano Rio-Grandense.		
Disponível Rep. Digital Gramado: Sim (X) Não ()	PDF com OCR: Sim () Não (X)	Transcrição: Sim () Não (X)

ALMEIDA, Maurício Nunes de		Ident. IHGRGS
Carta. Caxias do Sul, RS, 22/6/1907. 2 folhas.		01318
Descritores: Municípios, Política Regional, Eleições, Forqueta.		
Disponível Rep. Digital Gramado: Sim (X) Não ()	PDF com OCR: Sim () Não (X)	Transcrição: Sim () Não (X)

RONCA, Hugo Luciano		Ident. IHGRGS
Carta a Firmino Paim. Caxias do Sul, RS, 22/6/1907.1 folha.		
Descritores: Política Regional, Partido Republicano Rio-Grandense, "O Debate".		01319
Disponível Rep. Digital Gramado: Sim (X) Não ()	PDF com OCR: Sim () Não (X)	Transcrição: Sim () Não (X)

ALMEIDA, Maurício Nunes de		Ident. IHGRGS
Carta. Caxias do Sul, RS, 24/7/1907. 2 folhas.		
Descritores: Política Regional, Partido Republicano Rio-Grandense, "O Cosmopolita".		01320
Disponível Rep. Digital Gramado: Sim (X) Não ()	PDF com OCR: Sim () Não (X)	Transcrição: Sim () Não (X)

COSTA, José Gonçalves Ferreira e outros		Ident. IHGRGS
Carta. Caxias do Sul, RS, 25/9/1907. 2 folhas.		
Descritores: Política Regional, Partido Republicano Rio-Grandense, Obras Públicas, Estradas, Júlio de Castilhos.		01321
Disponível Rep. Digital Gramado: Sim (X) Não ()	PDF com OCR: Sim () Não (X)	Transcrição: Sim () Não (X)

CAMPOS JUNIOR, José Cândido		Ident. IHGRGS
Carta. Caxias do Sul, RS, 11/11/1907. 1 folha.		01322
Descritores: Funcionalismo, Municípios, Política Regional.		
Disponível Rep. Digital Gramado: Sim (X) Não ()	PDF com OCR: Sim () Não (X)	Transcrição: Sim () Não (X)

ROVEA, Vicente		Ident. IHGRGS
Carta a Carlos Albino Sperb, Caxias do Sul, RS, 15/11/1907. 2 folhas.		01323
Descritores: Política Regional, Partido Republicano Rio-Grandense.		
Disponível Rep. Digital Gramado: Sim (X) Não ()	PDF com OCR: Sim () Não (X)	Transcrição: Sim () Não (X)

LIMA, Manoel Peixoto de Abreu e		Ident. IHGRGS
Cartão. Caxias do Sul, RS, 27/11/1907. 1 folha.		01324
Descritores: Política Regional, Partido Republicano Rio-Grandense, Comemorações/Datas.		
Disponível Rep. Digital Gramado: Sim (X) Não ()	PDF com OCR: Sim () Não (X)	Transcrição: Sim () Não (X)

[Título e descritores não se encontravam na listagem do site do IHGRS] – set/2025			Ident. IHGRGS
			01325
Disponível Rep. Digital Gramado: Sim (X) Não ()	PDF com OCR: Sim () Não (X)	Transcrição: Sim () Não (X)	

CARDOZO, Manoel Vicente			Ident. IHGRGS
Carta. Caxias do Sul, RS, 2/7/1909. 2 folhas.			01326
Descritores: Política Regional, Partido Republicano Rio-Grandense.			
Disponível Rep. Digital Gramado: Sim (X) Não ()	PDF com OCR: Sim () Não (X)	Transcrição: Sim () Não (X)	

FONTOURA, Ildefonso Borges Toledo da			Ident. IHGRGS
Carta. Caxias do Sul, RS, 4/11/1909. 2 folhas.			01327
Acompanha requerimento nº01327.1; 3 recibos de pagamento de imposto, nº 01327.2 e 1 título de propriedade de terras em favor de Adelino Sassi nº 01327.3.			
Descritores: Política Regional, Sociedade, Municípios.			
Disponível Rep. Digital Gramado: Sim (X) Não ()	PDF com OCR: Sim () Não (X)	Transcrição: Sim () Não (X)	

SASSI, Adelino			Ident. IHGRGS
Requerimento á Intendência municipal. Caxias do Sul, RS, 20/10/1909. 2 folhas.			01327.1
Acompanha carta nº01327; 3 recibos de pagamento de imposto, nº 01327.2 e 1 título de propriedade de terras em favor de Adelino Sassi nº 01327.3.			
Descritores: Política Regional, Sociedade, Colonização, Imigração, Municípios.			
Disponível Rep. Digital Gramado: Sim (X) Não ()	PDF com OCR: Sim () Não (X)	Transcrição: Sim () Não (X)	

SASSI, Adelino			Ident. IHGRGS
<i>Três recibos de pagamento de impostos. Caxias do Sul, RS, 21/10/1909. 2 folhas.</i>			01327.2
<i>Acompanha carta nº01327; requerimento nº 01327.1 e 1 título de propriedade de terras em favor de Adelino Sassi nº 01327.3.</i>			
<i>Descritores: Política Regional, Sociedade, Colonização, Imigração, Municípios.</i>			
Disponível Rep. Digital Gramado: Sim (X) Não ()	PDF com OCR: Sim () Não (X)	Transcrição: Sim () Não (X)	

SASSI, Adelino			Ident. IHGRGS
Título de propriedade. Caxias do Sul, RS, 21/10/1909. 2 folhas.			01327.3
Acompanha carta nº 01327; requerimento nº 01327.1 e 3 recibos de pagamento de imposto, nº 01327.2.			
Descritores: Política Regional, Sociedade, Colonização, Imigração, Municípios.			
Disponível Rep. Digital Gramado: Sim (X) Não ()	PDF com OCR: Sim () Não (X)	Transcrição: Sim () Não (X)	

[Título e descritores não se encontravam na listagem do site do IHGRS] – set/2025			Ident. IHGRGS
			01328
Disponível Rep. Digital Gramado: Sim (X) Não ()	PDF com OCR: Sim () Não (X)	Transcrição: Sim () Não (X)	

CASAGRANDE, Antônio <i>Carta. Caxias do Sul, RS, 16/10/1911. 3 folhas.</i> <i>Descritores: Política Regional, Executivo Municipal, Partido Republicano Rio-Grandense.</i>			Ident. IHGRGS
			01329
Disponível Rep. Digital Gramado: Sim (X) Não ()	PDF com OCR: Sim () Não (X)	Transcrição: Sim () Não (X)	

[Título e descritores não se encontravam na listagem do site do IHGRS] – set/2025			Ident. IHGRGS
			01330
Disponível Rep. Digital Gramado: Sim (X) Não ()	PDF com OCR: Sim () Não (X)	Transcrição: Sim () Não (X)	

Os documentos abaixo correspondem ao restante da subsérie passiva de CAXIAS DO SUL (não disponíveis nessa amostra):

MORAES, José Penna de <i>Carta. Caxias do Sul, RS, 31/3/1912. 10 folhas.</i> <i>Descritores: Política Regional, Executivo Municipal, Municípios, Política Regional.</i>	01333
FEIJÓ, Tancredo Appio <i>Carta a Alvaro de Moraes. Caxias do Sul, RS, 22/4/1912. 19 folhas.</i> <i>Descritores: Política Regional, Partido Republicano Rio-Grandense.</i>	01334
SOUZA, Coriolano Coelho de <i>Carta. Caxias do Sul, RS, 14/5/1912.</i> <i>Acompanha cartas de Antônio Azambuja Kroeff a Coriolano Coelho de Souza, Caxias do Sul, 15/05/1912; de Vicente Rovea a Coriolano Coelho de Souza, Caxias do Sul, 16/05/1912; de Antônio V. da Fontoura Truda a Coriolano Coelho de Souza, Caxias do Sul, 16/05/1912, e João Baptista de Lucena, Caxias do Sul, 14/05/1912.</i> <i>Descritores: Política Regional, Municípios, Pessoal, Impostos, Fazenda.</i>	01337
MORAES, José Penna de <i>Carta. Caxias do Sul, RS, 15/7/1912. 3 folhas.</i> <i>Descritores: Política Regional, Municípios, Executivo Municipal.</i>	01341
MORAES, José Penna de <i>Carta. Caxias do Sul, RS, 18/2/1913. 3 folhas.</i> <i>Descritores: Política Regional, Obras Públicas, Estradas, Antônio Prado.</i>	01342
PATERNO, Stefano <i>Carta. Caxias do Sul, RS, 28/2/1913. 2 folhas.</i> <i>Descritores: Política Regional, Partido Republicano Rio-Grandense, Agricultura, Cooperativismo.</i>	01343
MORAES, José Penna de <i>Carta. Caxias do Sul, RS, 11/7/1913. 2 folhas.</i> <i>Descritores: Comércio exterior, Impostos, Rio Grande, Fazenda.</i>	01344
PATERNO, Stefano <i>Carta. Caxias do Sul, RS, 23/7/1913. 1 folha.</i>	01345

Descritores: Política Regional, Funcionalismo, Cooperativas, Agricultura.

- PATERNO, Stefano 01346
Carta. Caxias do Sul, RS, 18/8/1913. 2 folhas.
Descritores: Municípios, Política Regional, Funcionalismo.
- MORAES, José Penna de 01347
Carta. Caxias do Sul, RS, 27/1/1914. 5 folhas.
Descritores: Política Regional, Partido Republicano Rio-Grandense, Cooperativismo.
- MORAES, José Penna de 01348
Cartão. Caxias do Sul, RS, 3/2/1914. 2 folhas.
Acompanha 1 recibo do Banco Pelotense e 1 Recibo do Banco da Província.
Descritores: Política Regional, Partido Republicano Rio-Grandense, Cooperativismo.
- JACQUES, João Cezimbra 01349
Carta. Caxias do Sul, RS, 5/2/1914. 2 folhas.
Descritores: Partidos Políticos, Partido Republicano Rio-Grandense.
- MURATORE, Miguel 01350
Cartão. Caxias do Sul, RS, 11/11/1914. 1 folha.
Descritores: Política Regional, Partido Republicano Rio-Grandense.
- GALLÓ, Hércules 01351
Carta. Caxias do Sul, RS, 6/12/1914. 1 folha.
Descritores: Política Regional, Executivo Municipal, Partido Republicano Rio-Grandense.
- BAPTISTA, José 01352
Carta. Caxias do Sul, RS, 20/1/1915. 1 folha.
Descritores: Política Regional, Partido Republicano Rio-Grandense, Eleições.
- FRACASSO, Henrique e outro 01353
Carta. Caxias do Sul, RS, 10/2/1915. 1 folha.
Descritores: Política Regional, Partido Republicano Rio-Grandense, Economia.
- BAPTISTA, José 01354
Carta. Caxias do Sul, RS, 11/2/1915. 1 folha.
Acompanha carta de Pedro Guedes a José Baptista, Caxias do Sul, 10/02/1915.
Descritores: Política Regional, Partido Republicano Rio-Grandense.
- FONTOURA, Ildefonso Borges Toledo da 01355
Carta. Caxias do Sul, RS, 6/3/1915. 1 folha.
Descritores: Política Regional, Partido Republicano Rio-Grandense, Obras Públicas, Ferrovias.
- BAPTISTA, José 01356
Carta. Caxias do Sul, RS, 10/3/1915. 2 folhas.
Descritores: Imprensa, "A Federação", Partido Republicano Rio-Grandense.
- BAPTISTA, José 01357

- Carta. Caxias do Sul, RS, 22/4/1915. 4 folhas.*
Acompanha carta de Hércules Galló, Caxias do Sul, 22/04/1915.
Descritores: Política Regional, Partido Republicano Rio-Grandense, Funcionalismo.
- CUNHA, Soares e 01359
Carta. Caxias do Sul, RS, 25/5/1915. 2 folhas.
Acompanha carta datilografada.
Descritores: Economia, Agricultura, Municípios, Política Regional.
- BONNETT, Firmino 01360
Carta. Caxias do Sul, RS, 10/7/1915. 2 folhas.
Descritores: Política Regional, Partido Republicano Rio-Grandense, Assuntos Pessoais.
- BAPTISTA, José 01361
Carta. Caxias do Sul, RS, 9/10/1915. 1 folha.
Descritores: Política Regional, Partido Republicano Rio-Grandense, Pinheiro Machado.
- KROEFF, Antônio Azambuja 01362
Carta. Caxias do Sul, RS, 15/12/1915. 1 folha.
Descritores: Política Regional, Partido Republicano Rio-Grandense.
- GALLÓ, Hércules 01363
Carta. Caxias do Sul, RS, 2/3/1916. 2 folhas.
Descritores: Municípios, Política Regional, Funcionalismo.
- GERMANI, Aristides 01364
Carta. Caxias do Sul, RS, 12/3/1916. 1 folha.
Descritores: Política Regional, Executivo Municipal, Partido Republicano Rio-Grandense.
- BAPTISTA, José 01365
Carta a Protásio Antônio Alves. Caxias do Sul, RS, 28/3/1916. 1 folha.
Descritores: Funcionalismo, Municípios, Política Regional, Saúde Pública.
- AMARAL, Evaristo Teixeira do 01366
Carta. Caxias do Sul, RS, 10/5/1916. 1 folha.
Descritores: Política Regional, Partido Republicano Rio-Grandense, Obras públicas, Ferrovias, Bento Gonçalves.
- MORAES, José Penna de 01367
Carta. Caxias do Sul, RS, 12/5/1916. 6 folhas.
Acompanha documento com despesas da Câmara Municipal de Caxias Do Sul.
Descritores: Política Regional, Partido Republicano Rio-Grandense, Legislativo Municipal.
- MORAES, José Penna de 01368
Carta. Caxias do Sul, RS, 2/6/1916. 2 folhas.
Descritores: Municípios, Política Regional, Funcionalismo.
- MORAES, José Penna de 01369
Carta. Caxias do Sul, RS, 28/8/1916. 4 folhas.

- Descritores: Política Regional, Partido Republicano Rio-Grandense, Distritos, Emancipação.*
- MORAES, José Penna de 01370
Carta. Caxias do Sul, RS, 16/9/1916. 2 folhas.
Descritores: Política Regional, Partido Republicano Rio-Grandense.
- MORAES, José Penna de 01371
Carta. Caxias do Sul, RS, 4/5/1917. 2 folhas.
Descritores: Política Regional, Partido Republicano Rio-Grandense, Municípios, Distritos, Nova Trento.
- MORAES, José Penna de 01372
Carta. Caxias do Sul, RS, 12/9/1917. 3 folhas.
Descritores: Política Regional, Partido Republicano Rio-Grandense, Legislativo Estadual.
- GALLÓ, Hércules 01373
Carta. Caxias do Sul, RS, 30/9/1917. 6 folhas.
Acompanha exemplar dos Estatutos da Confederação das Associações Comerciais da Região Colonial.
Descritores: Política Regional, Partido Republicano Rio-Grandense, Comércio.
- GALLÓ, Hércules 01374
Carta. Caxias do Sul, RS, 9/11/1917. 2 folhas.
Descritores: Política Regional, Municípios, Partido Republicano, Eleições.
- MORAES, José Penna de 01375
Carta. Caxias do Sul, RS, 25/11/1917. 3 folhas.
Acompanha carta de Ramon a Carlos, Buenos Aires, 09/11/1917.
Descritores: Política Internacional, Exército, Partido Republicano Rio-Grandense.
- MORAES, José Penna de 01376
Carta. Caxias do Sul, RS, 15/6/1918. 9 folhas.
Acompanha cartas de Antônio Pierucini a Penna de Moraes, São Paulo, 01/06/1918, e de Luiz Ceroni & Cia. a Penna de Moraes, Porto Alegre, 10/06/1918.
Descritores: Política Regional, Partido Republicano, Municípios, Eleições.
- MORAES, José Penna de 01377
Carta. Caxias do Sul, RS, 19/4/1919. 3 folhas.
Descritores: Política Regional, Municípios, Partido Republicano, Eleições.
- PAIM FILHO, Firmino 01378
Carta. Caxias do Sul, RS, 24/4/1919. 4 folhas.
Descritores: Política Regional, Partido Republicano, Sociedade, Pessoal.
- MORAES, José Penna de 01379
Carta. Caxias do Sul, RS, 28/4/1919. 2 folhas.
Descritores: Política Regional, Municípios, Partido Republicano, Funcionalismo.
- MORAES, José Penna de 01380
Carta. Caxias do Sul, RS, 23/7/1919. 4 folhas.

Descritores: Municípios, Economia, Obras Públicas, Agricultura.

- MORAES, José Penna de 01381
Caxias do Sul, RS, 27/9/1919. 14 folhas.
Acompanha relação de dívida municipal, avaliação do patrimônio municipal e demonstrativo de excesso arrecadação relativo aos exercícios de 1912 a 1918, e carta de João Penna de Moraes, Caxias do Sul, outubro de 1919.
Descritores: Política Regional, Municípios, Administrativo, Economia, Partido Republicano Rio-Grandense.
- MORAES, José Penna de 01382
Carta. Caxias do Sul, RS, 13/11/1922. 4 folhas.
Acompanha carta de João Lucena Júnior e outros a J. Penna de Moraes, Flores da Cunha, 13/11/1922.
Descritores: Política Regional, Municípios, Partido Republicano Rio-Grandense.
- BALEN, João Maria 01383
Carta. Caxias do Sul, RS, 12/2/1923. 4 folhas.
Descritores: Política Regional, Municípios, Partido Republicano Rio-Grandense.
- SEM IDENTIFICAÇÃO 01384
Processo judicial contra Francisco de Moura e Silva e Orlando Moura. Caxias do Sul, RS, 21/2/1923. 15 folhas.
Descritores: Política Regional, Municípios, Justiça.
- CAORSI, M. J. 01385
Carta. Caxias do Sul, RS, 15/2/1924. 2 folhas.
Descritores: Política Regional, Municípios, Economia.
- ROCHA, Octávio 01386
Carta. Caxias do Sul, RS, 20/2/1924.
Descritores: Política Regional, Municípios, Partido Republicano Rio-Grandense.
- MENEGUZZI, João. 01386.1
Carta. Caxias do Sul, RS, 19/2/1924. 2 folhas.
Descritores: Política Regional, Municípios, Partido Republicano Rio-Grandense.
- RACHE, Paulo e outros. 01386.2
Abaixo-assinado. Caxias do Sul, RS, 18/1/1924. 5 folhas.
Descritores: Política Regional, Municípios, Partido Republicano Rio-Grandense.
- MURATTORE e outro. 01386.3
Carta. Caxias do Sul, RS, 17/2/1924. 2 folhas.
Descritores: Política Regional, Municípios, Partido Republicano Rio-Grandense.
- ROCHA, Octávio 01387
Carta. Caxias do Sul, RS, 26/2/1924.
Acompanham 2 cartas: de Paim Filho Ao Valentim Aragon, Vacaria, 06/01/1924, e de Carbone (Cônsul Italiano) a Octávio Rocha, Caxias Do Sul, 20/02/1924. 9 folhas.
Descritores: Política Regional, Municípios, Economia, Administração.

- ROCHA, Octávio 01388
Carta. Caxias do Sul, RS, 4/3/1924. 2 folhas.
Descritores: Política Regional, Municípios, Eleições.
- ROCHA, Octávio 01389
Carta. Caxias do Sul, RS, 7/3/1924. 4 folhas.
Descritores: Executivo Municipal, Municípios, Política Regional.
- ROCHA, Octávio 01390
Carta. Caxias do Sul, RS, 8/3/1924. 4 folhas.
Descritores: Municípios, Política Regional, Educação, Distritos, Galópolis.
- ROCHA, Octávio 01391
Carta. Caxias do Sul, RS, 10/3/1924. 6 folhas.
Acompanham procuração para resgate de título eleitoral e declaração de negativa de autorização de procuração.
Descritores: Justiça, Municípios, Política Regional.
- ROCHA, Octávio 01392
Carta. Caxias do Sul, RS, 12/3/1924. 7 folhas.
Acompanha ata da reunião da Associação Comercial de Caxias, nº 01392.1.
Descritores: Economia, Comércio Exterior, Municípios, Política Regional.
- ASSOCIAÇÃO COMERCIAL DE CAXIAS 01392.1
Ata. Caxias do Sul, RS, 12/3/1924. 7 folhas.
Descritores: Economia, comércio, Municípios, Política Regional, Comércio Exterior.
- ROCHA, Octávio 01393
Carta. Caxias do Sul, RS, 13/3/1924. 3 folhas.
Acompanha abaixo assinado solicitando a união de Sesmaria do Machado ao município de Caxias.
Descritores: Economia, Municípios, Política Regional, distritos, Emancipação.
- ROCHA, Octávio 01394
Carta. Caxias do Sul, RS, 13/3/1924. 7 folhas.
Acompanha cópia da relação de pagamentos efetuados pela coletoria estadual de Caxias. Nº 01394.1.
Descritores: Política Regional, Partido Republicano Rio-Grandense, Pecuária, Polícia.
- ROCHA, Octávio 01394.1
Relação de pagamentos efetuados pela coletoria estadual. Caxias do Sul, RS, 13/3/1924. 7 folhas.
Descritores: Política Regional, Partido Republicano Rio-Grandense, Fazenda.
- ROCHA, Octávio 01395
Carta. Caxias do Sul, RS, 6/3/1924. 5 folhas.
Acompanham impresso "Ao Povo de Caxias" e 10 fotos.
Descritores: Política Regional, Partido Republicano Rio-Grandens.e
- ROCHA, Octávio 01396

- Carta. Caxias do Sul, RS, 2/4/1924. 3 folhas.*
Acompanha telegramas.
Descritores: Política Regional, Partido Republicano Rio-Grandense, Funcionalismo.
- ROCHA, Octávio 01397
Carta. Caxias do Sul, RS, 6/4/1924. 4 folhas.
Acompanha 2 impressos em italiano.
Descritores: Política Regional, Eleições, Partido Republicano Rio-Grandense.
- ROCHA, Octávio 01398
Carta. Caxias do Sul, RS, 8/4/1924. 3 folhas.
Descritores: Municípios, Política Regional, Eleições, Partido Federalista.
- ROCHA, Octávio 01399
Carta. Caxias do Sul, RS, 16/4/1924. 3 folhas.
Descritores: Municípios, Política Regional, Eleições, São Marcos.
- ROCHA, Octávio 01400
Carta. Caxias do Sul, RS, 20/4/1924. 3 folhas.
Acompanha telegrama.
Descritores: Política Regional, Partido Republicano Rio-Grandense, Eleições.
- COMPAGNONI, Henrique 01401
Carta. Caxias do Sul, RS, 9/5/1924. 2 folhas.
Descritores: Partidos Políticos, Política Regional, Partido Republicano Rio-Grandense.
- GOBBATO, Celeste 01404
Carta. Caxias do Sul, RS, 19/3/1926. 6 folhas.
Descritores: Municípios, Política Regional, Eleições.
- GOBBATO, Celeste 01405
Carta. Caxias do Sul, RS, 20/8/1926. 8 folhas.
Acompanha 1 telegrama de Tancredo Feijó, 1 carta de Dante Marcucci e 1 carta de José D. Balen.
Descritores: Municípios, Política Regional, Funcionalismo.
- GOBBATO, Celeste 01406
Carta. Caxias do Sul, RS, 25/8/1926. 5 folhas.
Descritores: Sociedade, Justiça, Saúde Pública.
- GOBBATO, Celeste 01407
Carta. Caxias do Sul, RS, 26/11/1926. 9 folhas.
Descritores: Municípios, Política Regional, Funcionalismo, Executivo Municipal, Polícia.
- GOBBATO, Celeste 01409
Carta. Caxias do Sul, RS, 27/1/1927. 4 folhas.
Descritores: Municípios, Política Regional, Executivo Municipal, Segurança Pública.
- GOBBATO, Celeste 01411
Carta a Alceu Barbedo. Caxias do Sul, RS, 22/8/1927. 1 folha.
Descritores: Política Regional, Partido Republicano Rio-Grandense, Religião.

- GOBBATO, Celeste 01412
Carta. Caxias do Sul, RS, 21/8/1927. 1 folha.
Descritores: Política Regional, Partido Republicano Rio-Grandense.
- GOBBATO, Celeste 01413
Carta. Caxias do Sul, RS, 3/11/1927. 2 folhas.
Descritores: Política Regional, Partido Republicano Rio-Grandense, Funcionalismo, Bento Gonçalves.
- GOBBATO, Celeste 01414
Carta. Caxias do Sul, RS, 29/11/1927. 1 folha.
Descritores: Municípios, Política Regional, Funcionalismo.
- FRITSCH, Affonso 01415
Carta. Caxias do Sul, RS, 12/7/1945. 4 folhas.
Descritores: Política Regional, Partido Republicano Rio-Grandense, Redemocratização.
- CAVALCANTI, Lauro Holanda 01416
Carta a Osório Tuyuty de Oliveira Freitas. Caxias do Sul, RS, 3/7/1945. 1 folha.
Descritores: Política Regional, Partido Republicano Rio-Grandense, Redemocratização.
- FRITSCH, Affonso 01417
Carta. Caxias do Sul, RS, 20/9/1945. 1 folha.
Descritores: Política Nacional, Partidos Políticos, União Democrática Nacional, Redemocratização.
- OLIVEIRA, Moacir Rodrigues de 01418
Carta. Caxias do Sul, RS, 1/8/1946. 2 folhas.
Descritores: Municípios, Política Regional, Partidos Políticos, Partido Republicano Rio-Grandense, União Democrática Nacional.

1. Autos de Medição

1.1 Conteúdo

1.2 Contextualização histórica

1.3 Estrutura de diretórios no Repositório Digital (de Gramado)

1.4 Listagem de Autos de Medição pesquisados

1.5 Amostragens

1.5.1 Autos de Medição – José Manoel Corrêa (nº 1231)

1.5.2 Autos de Medição – José Bernardes da Silva (nº 1850)

2. Fundo: Autoridades Municipais

2.1 Conteúdo

2.2 Estrutura de diretórios no Repositório Digital (de Gramado)

2.3 Correspondências dos Conselhos e Intendência Municipal (1892/1930)

2.4 Correspondências da Câmara Municipal Taquara (1887/1889)

1. Autos de Medição

1.1 Conteúdo

Documentos dos **processos de medição e regulamentação de propriedades de terras**, organizados em pastas.

Formato/suporte/material: físico

Idioma: português (com ortografia original da época de produção do documento).

Documentos escritos à mão.

1.2 Contextualização histórica

Os Autos de Medição eram documentos que reuniam registros dos processos de medição/demarcação de propriedade, para revalidação e legitimação de posses de terras exigidas pela Lei nº 601 de 18 de setembro de 1850 (a famosa **Lei de Terras de 1850**) e do respectivo **Regulamento nº 1.318** de 30 de janeiro de 1854.

Estes dispositivos exigiam a regularização de terras ocupadas e cultivadas antes de 1850 ou adquiridas de primeiro ou segundo proprietário. Todo o processo era registrado e arquivado oficialmente nesse chamados '**Autos de Medição**'.

Nos Autos, o posseiro, ocupante ou proprietário deveria provar ser o legítimo dono das terras que ocupava e demarcar os limites destas.

No final da década de 1870, à época que avançava a colonização oficial, realizada pelo governo provincial, a noroeste de Gramado (em Nova Petrópolis) e ao sul (Colônia particular do Mundo Novo – Taquara) os grandes proprietários de terras em Gramado acorreram para tentar medir e regularizar as terras que consideravam suas.

Os anos de 1880 e 1881 são marcados por uma característica bem peculiar na história do território de Gramado: nestes dois anos, quatro grandes proprietários de terras solicitaram medição e demarcação a fim de regularização de vastos domínios que correspondiam à maior parte do território atual de Gramado:

- **José Bernardes da Silva:** terras entre o Quilombo Alto, Várzea Grande e Carahá (1887-1888 – 10.478.038 m²)
- **Irmãos Luiz e Henrique Bier:** terras situadas entre a Serra Grande, parte da Várzea Grande, Moreira e parte do centro (atual bairro Planalto (entre 1875-1882 – 22.375.000 m² e 1885 – 3.872.000 m²),
- **José Manoel Corrêa:** entre o atual centro e o rio Caí, na direção das Linhas Nova, Bonita e São Roque (em 1881 – 16.480.000 m²),
- **João Petry:** entre as terras do Bernardes, a partir da Linha 28, a atual região central e as terras de José Manoel Correia, limitando com terras devolutas na direção de Canela (1882-1885 – 8.034.212 m²)

Esse movimento no sentido da regularização de grandes extensões foi bastante comum no Rio Grande do Sul, notadamente nas décadas de 1860 a 1880 (nesta última ocorreu o maior volume desses processos).


No caso de Gramado, o avanço da expansão colonizadora em seu entorno foi, provavelmente, o principal motivador dessa busca pela regularização: naquele período (décadas de 1870/80) a colonização oficial alcançava exatamente a região limítrofe daquelas terras, com a implantação, à oeste, das linhas Marcondes (1868), Araripe (1876) e Henrique

d'Ávila (1880, aproximadamente), e com o avanço, ao sul, da colônia do Mundo Novo e, ao norte, das colônias italianas (estas, a partir de 1875).

O negócio de compra e venda de terras era um dos mais lucrativos empreendimentos do período e, além da exploração madeireira, normalmente eram adquiridas para posterior parcelamento em lotes a serem vendidos a colonos.

Tais demarcações não ocorriam sem contestações e litígios, como atestam, por exemplo, questionamentos feitos em documentos oficiais por alguns diretores da antiga colônia de Nova Petrópolis à ocupações feitas por Frederico Bier e por José Manoel Corrêa.

O estudo dessa documentação é, portanto, bastante elucidativo para entendermos o nascedouro da estrutura fundiária pré-colonizadora no território, os mecanismos de posse e legitimação de terras e os negócios imobiliários envolvendo grandes extensões com o subsequente parcelamento em lotes. Tudo isso, nos quadros da expansão da colonização e do avanço da economia colonial que determinaria, logo em seguida, a futura urbanização, o desenho e as conformações político-administrativas do 5º Distrito de Taquara na primeira metade do século XX.



Capas de Autos de Medição de José Manoel Corrêa, José Bernardes da Silva e dos Irmãos Bier
Fonte: Arquivo Histórico do Rio Grande do Sul.

1.3 Estrutura de diretórios no Repositório Digital (de Gramado)

Repositório Digital de Gramado-RS

Coleção Museu do Trem

Documentos Históricos

Digitais

Autos de Medição - AHRS

...

1.4 Listagem de Autos de Medição pesquisados:

1.4.1 José Manoel Corrêa

1.4.2 José Bernardes da Silva

1.4.3 Henrique e Luiz Bier

1.4.4 João Petry

1.4.5 Polidoro Pereira Dias

1.4.6 Vergílio Alves da Silveira

1.4.7 Guilherme Wasen

1.5 Amostragem

1.5.1 Autos de Medição - José Manoel Corrêa (nº 1231 - Sentença em 17/fev/1881)

Extensão: 16.480.000 m².

Nota:

Atente-se que José Manoel Correa trata a medição junto ao município de São Francisco de Paula, mas as terras em processo de regularização encontravam-se no território onde será Gramado (Linha Nova, Linha Bonita, São Roque; “logar denominado de “Rancho de Táboa” nos fundos do faxinal”).

Pelo que indicam os documentos, essa faixa de terras pertencia, em 1880, a São Francisco de Paula (no 1º distrito deste). Já as áreas dos irmãos Bier, do Bernardes e a do João Petry estavam em território de Santa Christina do Pinhal, que depois seria Taquara.

- 01/out/1880

Diz Jozé Manoel Corrêa deste município que elle é senhor e posoidor de um sítio de terras de matos no lugar denominado de “Rancho de Táboa” nos fundos do faxinal, primeiro distrito deste município que houve por ocupação [?] primária no qual tem cultura effetiva e morada habitual desde do anno de 1845... precisa fazer medir por este juízo, de quem se quer se digne de proceder a respectiva medição procedendo previamente a verificação recomendada pello respectivo Regmº nº 1318 de 30 de janeiro de 1854 e por isso [...].

- 08/out/1880

Intimação

Certifico que intimei aos peritos José Justiniano Rodrigues e Marcelino José de Souza, para se acharem amanhã no lugar denominado de “Rancho de Tábuas” nos fundos do Fachinal, a fim de procederem ao exame que lhes for indicado e ficarão cientes. Villa de São Francisco de Paula de Cima da Serra 8 de outubro de 1880.

O Escrivão Carlos Arthur [?] de Moraes.

- 09/out/1880

Auto de verificação de Cultura e moradia habitual existente no lugar denominado “Rancho de Tábuas”...

Aos nove dias do mês de outubro de mil oitocentos e oitenta... no primeiro distrito de São Francisco de Paula de Cima da Serra... se achava presente o juiz Manoel Cidade Garcez, comigo escrivão nomeado... e os peritos... a quem o juiz deferio o juramento dos santos evangelhos, encarregando-lhes que com sta consciência e temor de Deus verificassem se José Manoel Corrêa, se tem...cultura efetiva e morada habitual, contanto que não se constitua na pretendida posse, simples roçadas derrubadas, queimas e outros actos semelhantes...

... declararão que o posseiro dito José Manoel Corrêa tem morada habitual onde reside com seus nettos e filhos, com casas coberta de taboinhas com celleiro para depósito curraes, mangueiras e arvoredos frutíferos. Declararão mais, que tem Cultura efectiva de milho, feijão, cana, mandioca, na qual colhe annualmente, com que fazes face as suas despesas, ... e com grande criação em número de cento e tantas rezes... além de outras criações...

...e que a posse é mais ou menos do anno de mil oitocentos e quarenta e cinco.

...estando verificado a circunstância exigida pelo artigo trinta de janeiro de mil oitocentos e cinquenta e quatro, o mesmo juiz marcou o dia desenove do corrente mez para começar a medição requerida, ordenando que se fizesse público por editais afixados nos lugares mais públicos o dia do começo da medição.

- 09/out/1880 - publicação do Edital para medição, convidando “a todos os interessados a virem, allegar o que julgarem a bem de seus direitos, caso se julguem prejudicados...”
- 11/out/1880 - O juiz Manoel Cidade nomeia João José Bath como agrimensor para a medição e como ajudante de cordas, Henrique Vasem. No mesmo dia ocorre a posse.
- 19/out/1880 - Audiência de abertura dos trabalhos de medição. Presentes o juiz Manoel Cidade Garcez, o escrivão..., o official do juízo João Pereira dos Santos, o legitimante José Manoel Corrêa, o agrimensor e o ajudante de corda.

...aberta pelo mesmo official de justiça às dez horas da manhã com as formalidades da lei, pelo toque de campainha...

[como] ...a posse a medir-se limita-se com terras devolutas, nomeássemos cada um um árbitro que proceda a estimação dos limites da mesma...

...para o fim indicado se louvava na pessoa de João Antônio de Moraes e... Guilherme Vasem, os quaes forão notificados visto de acharem presentes na sala da audiência...

...feito o que declararão que a posse limita-se ao Norte, Leste, Sul e Oeste com terras devolutas e são estas declarações que tinham a fazer; a vista do que ordenou o juiz ao agrimensor que medisse ao legitimante o terreno cultivado e aproveitado e calculasse sua área superficial e ajuntasse outro tanto mais de terras devolutas havendo-as contanto que não exceda a área calculada e ao todo o máximo da lei evitando prejuizo de terceiro, em seguida, apressou-se a examinar a agulha do Agrimensor confrontando-a com a do juiz e achou-se que não tinha declinação alguma ou defeito digno de nota, bem como se conferirão as cordas com o padrão competente que achavão em regra.

...em consequência do que o Agrimensor medio o terreno effectivamente aproveitado e calculou a sua área ... em oito milhões duzentos e quarenta mil metros quadrados...”

E para constar lavrei este termo que assignão com o juiz e pelo legitimante por não saber escrever assigna a seu rogo o filho Venâncio Manoel Corrêa...

- 20/out/1880 - Segunda audiência (são realizadas novas conferências da agulha e das cordas dos agrimensores).

Começou a medição na margem direita do “Arroio Grande” aonde se colocou o primeiro marco, que é de madeira de lei de um metro de altura falquejado de quatro faces do qual se enterrou meio metro servindo de testemunhas uma árvore de nome carapicho que se achou na proximidade e assignalou com talhos de machado e dahi medio-se em divisa

com terras devolutas no rumo de vinte e três graus nordeste a distância de de trezentos e noventa dois metros aonde se colocou o marco número dois... assinalando-se por testemunha uma canelleira, e daí no rumo de leste verdadeiro em distância de seiscentos e um metros chegou-se a estrada, aonde se colocou o marco número três, que é de pedra tosca pontuda...

... e daí medio-se no rumo de cinquenta e cinco graus Nordeste, a distância de cento e setenta e quatro metros, aonde se colocou o marco número quatro... por testemunha assinalou-se uma árvore “carapicho” e daí medio-se no rumo de Norte a distância de setecentos e sete metros; fincou-se o marco número cinco...

...rumo de trinta e seis graus Noroeste em distância de dois mil oitocentos e trinta e cinco metros, aonde se colocou o marco número seis... e assinalou-se por testemunha um “Pinheiro!

- 21/out/1880 - Terceira audiência (vai até o marco 11)

- 22/out/1880 - Quarta audiência

...encontrou-se a barra do arroio grande no rio Santa Cruz servindo esta barra por marco número treze como divisa natural e daí medio-se o arroio grande assima dividindo-se com terras devolutas...

- 23/out/1880 - Quinta audiência

...chegou-se ao marco do princípio ficando assim fechada a circunferência da posse a medir-se deu o juiz por concluída a presente medição...

Perguntas do juiz:

Qual configuração do terreno medido?

Qual a quantidade das linhas que constituem o polígono?

Qual a sua área superficial?

Qual a declinação da agulha?

Se a medição foi feita horizontalmente?

Se os rumos tomados são verdadeiros ou magnéticos?

Quais os limites do terreno medido?

Qual o valor das terras?

Qual a distância da estação da estrada de ferro mais próxima?

Ou porto de embarque?

Para que espécie de cultura se presta as terras medidas?

E qual a qualidade do solo?

...a configuração do terreno medido e demarcado é de um polígono irregular; que a quantidade das linhas que formão o polígono constam das respectivas audiências, que a área superficial é de dezesseis milhões e quatrocentos e oitenta mil metros quadrados, que a declinação da agulha é de cinco graus para Leste, que foi achada pelo processo de observação das alturas correspondente do solo, que a medição foi feita horizontalmente, que os rumos tomados são verdadeiros, que a posse limita-se ao Norte, Leste, Sul e Oeste com terras devolutas, que o valor das terras medidas é de um quarto de real por metro quadrado, sendo situadas distantes da estação da estrada de ferro de Novo Hamburgo mais ou menos sessenta e sete quilômetros e do porto de embarque mais próximo o do Rio dos Sinos cinquenta e um quilômetros mais ou menos;... que as medidas prestão-se para plantar, milho, feijão, batatas, abóbora, trigo, centeio... e tem na mesma cultura de erva-matte e árvores cujas cascas servem para curtumes...

...Notifique-se os requerentes da medição para apresentarem o registro das terras exigidas [?] pelo Artigo noventa e um do Regulamento de 1854.

- 07/nov/1880 - Solicitação de José Manoel Corrêa ao Vigário da Paróquia

Revmo. Sr. Vigário desta Parochia
Declaração par registro.

José Manoel Corrêa... vem declarar perante V^a Rma para os fins convenientes, que elle é senhor e possuidor d'uma posse de terras de cultura, sito no lugar denominado Rancho de Tábuas nos fundos do Faxinal, cuja posse o suplicante obteve por ocupação primária, em época legal, mansa e pacificamente, com morada habitual... benfeitorias. O suplicante porém deixou por ignorância de dar a registro a alludida posse e requer por isso a V. Rvma de suprir esta falta, impondo multa na qual incorreo o suplicante em virtude do Aviso de 22 de Abril de 1859.

...

A rogo do suplicante por não saber ler
Henrique Vasem.

Foi apresentado aos trinta dias do mês de outubro de 1880, e em conformidade da lei [...] de 22 de abril de 1859 fica o [?] multado na quantia de duzentos mil reis

- 03/nov/1880 - Carta ao Presidente da Província solicitando liberação da multa pela falta do registro.
- 15/nov/1880 - Remessa dos Autos ao Presidente da Província
- 11 e 14/dez/1880 - Tratativas com o Procurador Fiscal da Fazenda Nacional
- 18/dez/1880 - Recibo de pagamento da multa pela falta de registro
- 17/fev/1881 - Aprovação final assinada pelo Presidente da Província Henrique d'Ávila.
Vistos e encaminhados estes Autos... Confirmo a sentença... Mando, portanto, que seja publicada e registrada esta decisão na Secretaria do Governo, se passe em favor do suplicante o respectivo título de sua possessão...
Henrique d'Ávila
Em tempo: tendo em consideração o que me representou o requerente, relevo-o da multa em que incorreu por não ter dado as terras ao registro nos prazos legais.
Palácio do Governo em Porto Alegre, 17 de fevereiro de 1881.
Henrique d'Ávila

1.5.2 Autos de Medição – José Bernardes da Silva (10.478.000m²)

[...] Diz José Bernardes da Silva que he possuidor de uma... de terras que comprou de Francisco Alves dos Santos e sua mulher... neste município no lugar denominado Quilombo...onde tem morada habitual... cultiva[?] cultura e muitas benfeitorias...

- Carta ao Vigário administrador da Paróquia de Santa Christina do Pinhal, assinada por João Martins Filho, em 20 de novembro de 1880:

[...] Dizem José Bernardes da Silva e sua mulher que comprarão ao Coronel Francisco Alves do Santos umas posses de cultivados e capoeiras, neste município de Santa Christina, À margem direita do Arroio Quilombo, onde fazem frente; Acontece que os suplicantes, por ignorância, deixarão de dá-las a registro, não o tendo também feito em

tempo competente os vendedores. Assim requerem a V^a Revm^a de digne a multal-os na forma da lei.

- Juramento do agrimensor

[...] o agrimensor e mais empregados que este assignam... o juramento aos Santos Evangelhos, em um livro deles, encarregando-lhes que, com sã consciência o termo de posse procedessem a medição requerida por José Bernardes da Silva. Aceito poor eles o dito juramento assim prometeram cumprir.

- Termo de afixação dos Editais

[...] certidões tanto da afixação dos editais nos lugares mais públicos e do costume, como também de haver sido citados os confrontantes Felipe Ebling Filho e João Petry

- Certidão de intimação aos confrontantes (30/06/1881)

Certifico que entreguei a Felipe Ebling Filho e João Petry, confrontantes do lugar denominado “quilombo” as cartas de citação... nas quais se lhes faz saber o dia e hora em que há de ter começo a medição das terras ... a fim de que possam estar presentes à mesma medição, querendo, e requererem o que lhes convier...

- Termo de Audiência e começo medição (02/07/1881)

Lido a petição inicial foi requerido pelo confrontante João Petry, o seguinte: que tendo procedido a medição judicial de suas terras que confirão com a presente medição...não obstante não ter ainda obtido o referido título...

Pelo confrontante Felipe Ebling Filho, foi requerido o seguinte: que ao Sul da presente medição se achão umas terras de capoeira e mattos trazidas por compra do Coronel Francisco Alves dos Santos, as quais posto que não legitimadas ainda foram já medidas...

- Declaração do agrimensor (11/07/1881)

...o agrimensor Ernesto Miguell ...declarou que tendo procedido a medição e avaliação da área das terras cultivadas e aproveitadas encontrou a área superficial de terras desfrutada de cinco milhões duzentos e trinta e nove mil e dezenove metros quadrados, e que adjudicaria igual quantidade de terreno devoluto ladeando o terreno ocupado ficando o todo do terreno em dez milhões quatrocentos e settenta e oito mil e trinta e oito metros quadrados...

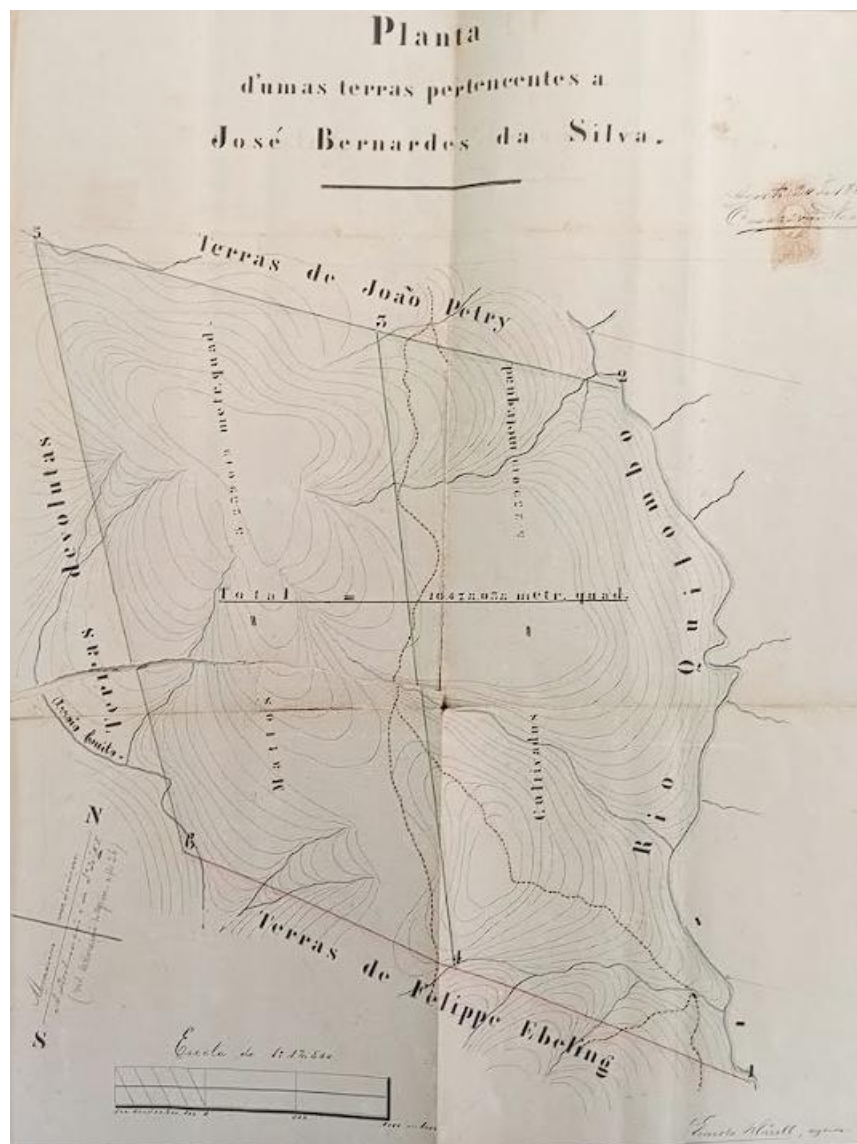
- Conclusão e envio ao Presidente do Estado em 22/08/1881; Remessa em 31 de agosto de 1881

- Exemplos de tramitações:

- Recebimento em 03 e 04 de julho de 1882
- Recebimento em 20 de outubro e 25 de novembro de 1882
- Recebimento em 03 de fevereiro de 1883
- Recebimento em 13 de julho de 1884
- Recebimento em 26 de agosto de 1886
- Inspetoria de Terras e Colonização em 19 de janeiro de 1887

- Conclusão:

- Palácio do governo em 02 de julho de 1887



Planta das terras atribuídas a José Manoel Bernardes nos Autos de Medição

2. Fundo: Autoridades Municipais

2.1 Conteúdo

Correspondência da Câmara Municipal (maço 276/ caixa 151)

Taquara (Mundo Novo) Correspondência Expedida (1887/1889)

Taquara - Correspondência do Conselho, Intendência e Junta Municipal (maço 366/ caixa 196)

Correspondência Expedida - Conselho Municipal (1892/1922)

Correspondência Expedida - Intendência Municipal (1890/1930)

Correspondência Expedida - Junta Municipal (1892)

Taquara - Documentos da Prefeitura Municipal de Taquara (caixa 204) (1931, 1932 e 1938)

Formato/suporte/material: físico (arquivadas em maços/caixas)

Notas:

1. Foi analisada, neste trabalho, somente documentação referente a Taquara.
2. Link: <https://cultura.rs.gov.br/sobre-ahrs>.

Em uma análise preliminar, destacamos os seguintes fundos como potencialmente mais úteis à pesquisa sobre a história de Gramado e região: [AUTORIDADES MUNICIPAIS](#), [DOCUMENTAÇÃO DOS GOVERNANTES](#), [ELEIÇÕES](#), [IMIGRAÇÃO](#), [TERRAS E COLONIZAÇÃO](#), [OBRAS PÚBLICAS E DOCUMENTAÇÃO AVULSA](#), [SECRETARIA DO INTERIOR](#).

2.2 Estrutura de diretórios no Repositório Digital (de Gramado)

Repositório Digital de Gramado-RS

Coleção Museu do Trem

Documentos Históricos

Digitais

Autoridades Municipais - AHRs

2.3 Correspondências dos Conselhos e Intendência Municipal (1892/1930)

- 21/11/1890 - Correspondência ao “Exmo. Cidadão General Governador deste Estado”, informa posse do tenente-coronel Júlio Petersen como “presidente da Intendência”.
- 18/11/1890 - Correspondência ao “Exmo. Cidadão General Governador deste Estado”, assinada por Júlio Petersen comemorando um ano da República a 15 de novembro, “data gloriosa em que o paíz entrou no verdadeiro regime de liberdade”.
- 12/1890 - Correspondência com anexo de solicitação de licença para construção de armazém à margem de rio, para depósito de gêneros, feita por Guilherme Luiz Presser Filho, dono do vapor “Mundo Novo”.

- 23/03/1891 - Correspondência ao “Exmo. Cidadão General de Divisão Cândido Costa (Governador), sobre solicitação de definição de limites entre Taquara e São Francisco de Paula de Cima da Serra.

Nota: S. Francisco foi extinto e anexado à Taquara no ano seguinte, só voltando à condição de município emancipado em 1903.

- 08/12/1892 - Carta ao presidente da província sobre a instalação do Conselho Municipal, assinada pelos conselheiros e Ata respectiva.
- 11/12/1892 - Carta ao presidente interino da província, assinada pelos conselheiros municipais, informando a votação da Lei Orgânica e solicitando a nomeação, pelo governador, do Intendente e Vice-intendente.
- 17/10/1892 - Carta ao vice-presidente da província acerca de orçamentos e da formação da polícia. Neste ano foram extintos os municípios de Santa Christina do Pinhal e São Francisco de Paula de Cima da Serra, formando um único município (Taquara). Este tipo de informação é importante para entendermos a dinâmica da formalização de municípios e distritos também sob critérios políticos.
- 04/07/1893 - Carta da Intendência Municipal ao chefe de polícia. Vemos aqui uma indicação da divisão do município em quatro distritos judiciais (Mundo Novo, Santa Christina, Cima da Serra e Campo Bom) e da importância do papel de subdelegado na organização administrativa.

Documentos que podem contribuir para o estudo sobre a Revolução Federalista (1893-95) na região (personagens, fatos etc.); alguns são direcionados da intendência ao Chefe de Polícia, responsável pela defesa da região:

- 01/09/1893 -
 ...necessidade urgente de mobilizar a força da Brigada Militar...
 As recentes correrias praticadas pelos bandos de Gomercindo nos municípios de Encruzilhada, São Sepé e outros; as manobras por eles ensaiadas no intuito de romper a linha que os impede de penetrar na região serrana...
 Reunião dos inimigos com o fim de perturbar a ordem nessa região...
 ... vigilância nos pontos mais suspeitos...: Raposo, Mangueira (?) da Ilha e Morrinhos, garantindo também a livre comunicação pela estrada Geral da Serra do Mundo Novo.
- 17/09/1893 - Correspondência da Intendência Municipal (assinada por Francisco Perez(?)) ao Chefe de Polícia
 ...partiu da Serra do Canella... um grupo de cerca de setenta homens armados. Imediatamente avisei ao delegado Figueira da Freguesia de São Francisco de Paula.
 ...se encaminham para os lados da fazenda de Baptista...
 ...carta do Padre (...?)... avisando-me que Baptista está com gente na Mascaiada (?) (sítio de Baptista no citado 3º Distrito).
 ...o movimento de Baptista é de combinação com Vicente Gomes e que há planos de assalto a esta villa e outros lugares...

- 22/09/1893 -

...Caudinho(?) Bahiano esteve no dia 20 nos Campos do Canella, com sua quadrilha de 16 homens, dizendo-se que andava arrebanhando cavallos.

Ontem entrou na freguesia de São Francisco de Paula uma partida de 50 homens aproximadamente, sendo a metade da brigada militar; fazia parte n'ella Francisco Moysés que vestia farda da força d'aquella brigada com divisa de sargento.

A freguesia está habitada... somente por mulheres e crianças. Os bandidos violaram algumas casas e retiraram-se, tendo...declarado que em breve visitariam esta villa, onde está o mel grosso.

Posso conseguir do governo, pelo menos, cento e vinte Remington?

- 08/11/1893 -

...tendo hontem sido avisado... de haver o bandido José Christino com dois companheiros descido a Serra do Canella...

- 28/11/1893 - Deserções

- 09/03/1894 - Carta da Intendência Municipal de Taquara do Mundo Novo a Júlio de Castilhos cita a Invasão iminente de Taquara e a "alliança dos colonos de S. Maria com os revoltosos de Cima da Serra".

Nota: Santa Maria, neste caso, refere-se à região onde atualmente fica o município de Três Coroas. O rio Paranhana era antigamente denominado de Santa Maria. Há indícios de que a região onde hoje estão as localidades de Moreira e Caboclos, vizinhas de Três Coroas, tinha um reduto de maragatos.

- 22/03/1895 - Reclamação sobre serviço de correios (de Júlio Petersen a Júlio de Castilhos)
- 23/set/1895 - Carta do Conselho Municipal a Júlio de Castilhos celebrando "a paz" da vitória do PRR no conflito federalista.

- 30/04/1896 - Carta do Conselho Municipal ao presidente do estado sobre votação de lei sobre alistamento eleitoral e eleições municipais.
- 20/12/1896 - Carta do Conselho Municipal ao presidente do estado informando a posse dos conselheiros eleitos. Diniz Martins Rangel (futuro intendente por 20 anos, a partir de 1900) assina como presidente eleito do Conselho.
- 23/01/1900 - Carta da Intendência (assinada por Sebastião Amoretti) a João José Pereira Parobé, secretário de Negócios das Obras Públicas, informando os nomes dos membros das comissões de cada distrito do município responsáveis pelos trabalhos relativos à exposição estadual a ser realizada em 15 de novembro de 1900.

José Nicoletti Filho participa da comissão do 5º Distrito (que nessa época era ainda em São Marcos).

- 15/05/1922 - Ata sobre apreciação e votação de reforma da Constituição estadual proposta pelo governador do estado. Diniz Martins Rangel assina como presidente do

Conselho (após ter passado vinte anos como intendente do município) e João Martins Rangel é nomeado oficial da secretaria do Conselho.

2.4 Correspondências da Câmara Municipal Taquara do Mundo Novo (1887/1889)

- Questões administrativas (obras, impostos etc.) / Propostas de arrematação do Passo do Mundo Novo feita por vários particulares / Idem Passo do Rio das Antas / Abaixo-assinado de moradores de Rolante pedindo anexação ao município de Taquara
- 07/jan/1888 - Ata de instalação da Câmara (Conselho) da Villa de Bom Jesus do Mundo Novo (então comarca de Santa Christina do Pinhal)

Notas:

1. Atentar para o Fundo com relatórios oficiais e correspondências dos presidentes da província e governadores do estado:

Fundo: Documentação dos Governantes

Relatórios dos Presidentes da Província à Assembleia Legislativa Provincial - 1835 a 1889

Documentação dos Governantes - 1809 a 1954

Correspondências - 1675 a 1978

2. O Arquivo Histórico do Rio Grande do Sul (AHRS) informa em seu site a existência dos seguintes fundos:

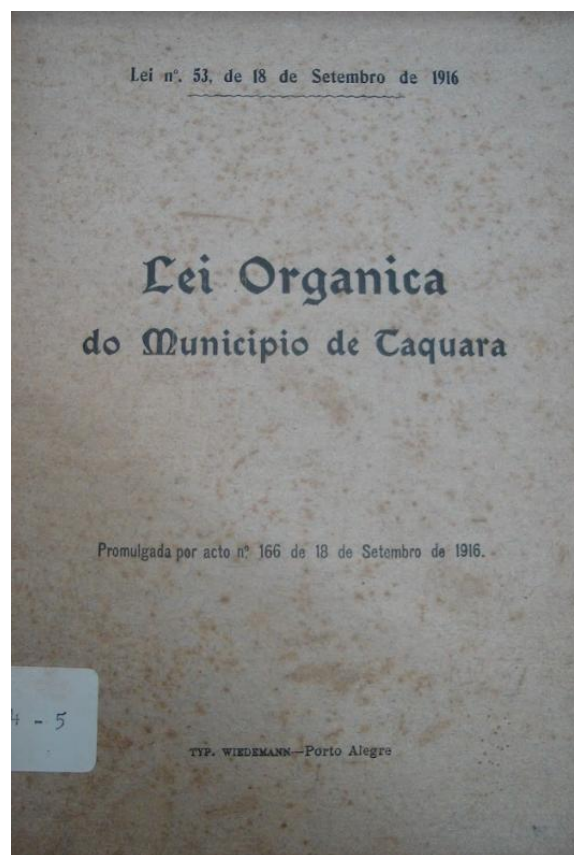
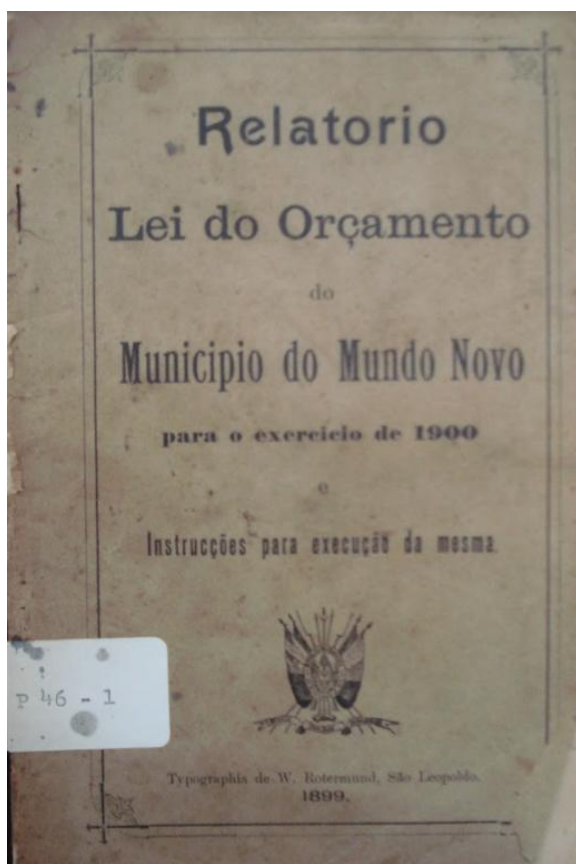
- **ANAIS DO PARLAMENTO BRASILEIRO**
- **ARQUIVOS PARTICULARES**
- **ASSUNTOS INDÍGENAS**
- **ASSUNTOS MILITARES**
- **AUTORIDADES MILITARES**
- **AUTORIDADES MUNICIPAIS**
- **COMPANHIA TELEFÔNICA RIOGRANDENSE**
- **CONSULADO E LEGAÇÕES**
- **DOCUMENTAÇÃO DOS GOVERNANTES**
- **ELEIÇÕES**
- **ESTATÍSTICA (MAÇOS)**
- **FEITORIA DO LINHO CÂNHAMO**
- **ICONOGRAFIA**
- **IMIGRAÇÃO, TERRAS E COLONIZAÇÃO**
- **INSTRUÇÃO PÚBLICA (Avulsa)**
- **LEGISLAÇÃO**
- **MAPOTECA**
- **MARINHA**
- **MINUTAS DE SECRETARIAS**
- **OBRAS PÚBLICAS E DOCUMENTAÇÃO AVULSA**
- **POLÍCIA – DOCUMENTAÇÃO AVULSA**
- **SECRETARIA DA FAZENDA**

- **SECRETARIA DO INTERIOR**

Sumário

1. Relatórios da Intendência de Taquara (1899-1931)

- 1.1 Conteúdo
- 1.2 Contextualização histórica
- 1.3 Estrutura de diretórios no Repositório Digital (de Gramado)
- 1.4 Amostragens



Exemplos de capas de relatórios oficiais da Intendência municipal de Taquara (1899 e 1931)

1.1 Conteúdo

- Relatórios oficiais da Intendência de Taquara entre os anos 1899 e 1931.
- Leis Orgânicas do município.

Nota: Alguns relatórios são acompanhados de Leis de Orçamento.

1.2 Contextualização histórica

Gramado foi emancipado como município no ano de 1954. Antes, foi o 5º Distrito de Taquara a partir de 1904, com sede na localidade de Linha Nova (depois a sede foi transferida para o atual centro, em 1913). Antes disso, o território apenas fazia parte da divisão distrital de Taquara, dentro de um 2º ou 3º distrito.

A cadeia de comando do poder executivo estadual em relação à região, sob o governo do Partido Republicano Riograndense (PRR), durante longos anos, era assim composta:

- Presidente do estado (governador): Borges de Medeiros, por 25 anos, entre 1898 e 1928 (com um intervalo entre 1908 e 1913);
- Intendente (como se intitulava o prefeito) de Taquara: Diniz Martins Rangel (entre 1900-1920);
- Subintendente do 5º Distrito: major José Nicoletti Filho (entre 1904 e 1923).

Assim, no pós-revolução federalista (1893-95), sob as condições peculiares da transição republicana no Rio Grande do Sul e, principalmente, após a virada do século XIX para o século XX, **a formação e evolução político-administrativa do território gramadense se confunde com a história de Taquara.** Insere-se, assim, em todo o quadro conjuntural da política autoritária do governo de Borges de Medeiros e do PRR, notadamente nas duas primeiras décadas do século XX.

Para um estudo e compreensão da história de Gramado que ultrapasse os limites de narrativas factuais e personalistas (que, por vezes, podem enveredar para uma romantização exacerbada e um tratamento laudatório e heroicizado de sujeitos históricos), insistimos que é imprescindível uma profunda investigação e análise sobre a história do município de Taquara.

Esta documentação, portanto, a despeito de se tratar de relatórios oficiais, é bastante esclarecedora em vários aspectos da formação do município (evolução política, territorial, econômica etc.).

1.3 Estrutura de diretórios no Repositório Digital (de Gramado)

Repositório Digital de Gramado-RS

Coleção Museu do Trem

Documentos Históricos

Digitais

Museu Histórico Visconde S Leopoldo

Relatórios Intendência Taquara (1899-1931)

1.4 Amostras

- Serviços municipais (finanças, segurança, higiene, polícia, guarda municipal, viação, instrução pública, limites territoriais, impostos, quadros diversos de receita e despesa, leis e decretos etc.).
- Redefinições administrativas (criação e redesenho de distritos e limites territoriais).
- Quadros de receita e despesa.
- Leis de orçamento.
- Lei sobre impostos a indústrias e profissões:
Uma interessante lista de atividades sujeitas à arrecadação de impostos pela intendência municipal - indústrias, profissões, mercadores ambulantes, aferição, locomoção terrestre e fluvial, predial, licenças, gado abatido, exportação, pedágio de passos, impostos pessoais e diversos.

Relatório de 1904:

- *“...Decreto estadual n.563 de 23 de agosto [em outro ponto ele escreve dezembro] de 1902, criou o município de São Francisco de Paula de Cima da Serra, cujo território formava os três districtos pastoris do nosso município...”* (p.3).
- Conclusão da estrada de rodagem Parobé-Linha Nova para *“...convergir à estação Parobé... toda a produção dos núcleos Henrique d’Ávila, Marcondes, Araripe, S. Roque, Linha Nova, Linha Bonita e Pedra Branca...”* (p.6).

Relatório de 1905:

- Diniz cita que no relatório do ano anterior sugeria alterações contratuais e orçamentárias devido à *“desanexação do vasto território que hoje constitui o vasto município de S. Francisco de Paula de Cima da Serra...”* (p.1).
- Unificação da Viação Férrea do RGS / Estrada de Ferro Novo Hamburgo a Taquara / finanças municipais.
- *“Por acto n. 80 A de 10 de novembro de 1904, alterei a divisão dos districtos municipais e criei os 4º e 5º districtos...”* (p.6).

Relatório de 1906:

- Praga de gafanhotos / 37 escolas públicas / taxaço sobre os bailes particulares como medida contra a violência e brigas constantes
- Algumas localidades de cada um dos 5 distritos. Entre as do 5º Distrito são citadas a ‘Bernardes’ (provavelmente em referência às terras demarcadas em 1880/81 por José Bernardes, entre a Linha 28 e o Quilombo) e o ‘Rancho de Tábuas’.
- Entre as do 4º distrito citam-se Moreira, Caboclos e o Arrebenta Rabicho (referência a um morro entre a Várzea Grande e o atual centro de Gramado, que ficou assim conhecida devido ao fato de os rabichos colocados nos cavalos para segurar a cela na descida se quebrarem por causa da forte inclinação. Esta designação se refletirá na obra de engenharia ferroviária que ficou conhecida por ‘Rabicho’, a partir de 1918/19).

Relatório de 1907:

- Nomeação de João Fisch Sobrinho para subintendente do 4º Distrito.

Relatório de 1908:

- Construção da sede da intendência municipal “já... funcionando todas as repartições do município, inclusive a sub-intendência deste 1º districto, o quartel e a cadeia, desde o dia 1º de agosto passado.” (p.3).
- Sugestão de criação de um imposto novo para cobrir o empréstimo para a construção da sede da intendência: “...que o patriotico Conselho procure em sua sabedoria crear uma rubrica especial sufficiente de contribuição sobre a... arrecadação orçamentária...” (p.3).
- Combate a uma praga de gafanhotos.
- Ampliação da rede telefônica até o 5º distrito.
- Lastro epidêmico de “varicella”.
- Fixação “com exactidão e oficialmente” dos limites territoriais com S. Antônio da Patrulha, S. Francisco de Paula e S. Sebastião do Cahy e ainda desentendimento com S. Leopoldo nesse assunto (p.6 e 7).

Relatório de 1913:

- “...aumento sempre crescente da receita proveniente das **Indústrias e Profissões.**” (p.4).
- Evolução e cobrança de dívida ativa.
- Construção de um desvio na estrada Parobé-Linha Nova, em direção à Tapera, Marcondes, Araripe, Renânia. (p.6 e 7).
- Cemitério; Sociedade Evangélica e do Bom Jesus. (p.12 e 13).

Relatório de 1914:

- Discriminação de despesas com implantação de serviço telefônico (p.12 e 13).
- Homologação de acordo de divisas intermunicipais (p.15 a 20).

Relatório de 1916:

- Informações sobre a divisão dos distritos (p.9 e 10).

Relatório de 1919:

- Melhoramentos feitos nas diversas estradas: Várzea Grande, Canella, Tapera, Marcondes, 15 de Novembro, Caracol, Moleque, São Roque, Rhenânia, Pedra Branca, Araripe, Linha Bonita, Linha Ávila, Várzea Grande à Rhenânia, Várzea ao Gramado.

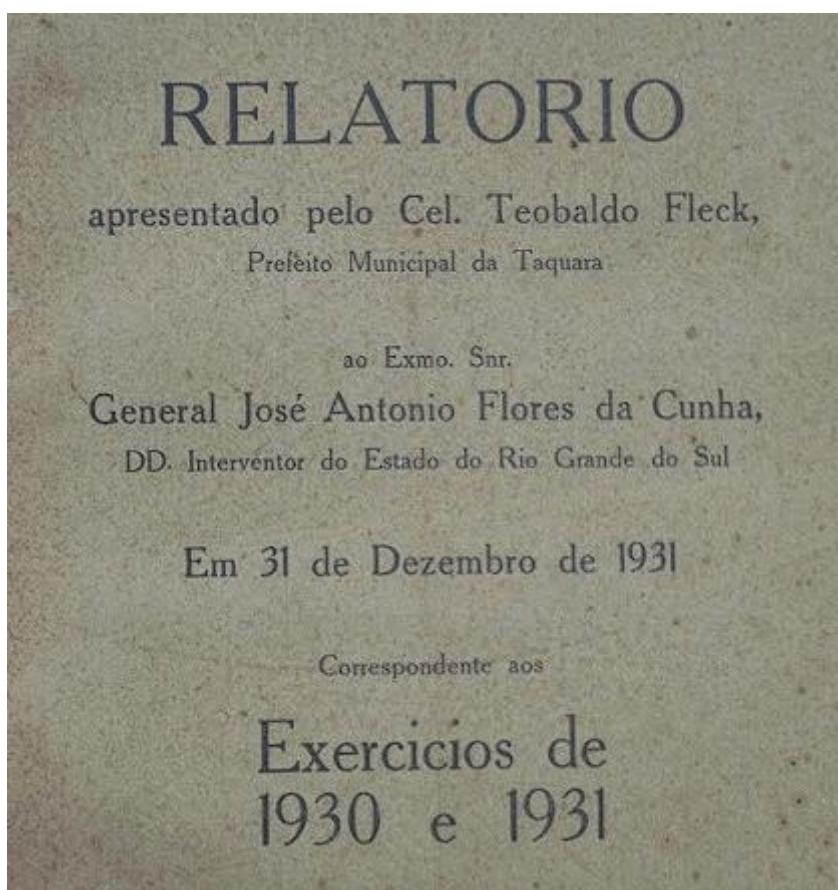
Relatório de 1930:

- O texto inicial do Relatório enfatiza a necessidade de unidade política e social da população taquarense, acima de divisões partidárias, como condição para a boa administração do município. O autor afirma que o governo local seguiu as normas estabelecidas pelo Governo do Estado e buscou corresponder à confiança recebida. Esclarece também o recorte temporal do relatório, que abrange o exercício financeiro

de 1930 e parte de 1931, e anuncia que os capítulos seguintes detalharão a situação financeira e as ações administrativas realizadas. Ao final, registra-se uma homenagem solene ao ex-intendente Dr. Arnaldo da Costa Bard, com a inauguração de seu retrato na Prefeitura, exaltando seus serviços prestados ao município.

- Dirigido ao interventor estadual José Antônio Flores da Cunha, o texto reforça o compromisso da administração municipal com a pacificação política, a superação das disputas partidárias recentes e a condução do governo em nome do interesse coletivo. O autor afirma não governar como representante de um partido, mas como administrador do município, defendendo a imparcialidade e o afastamento de paixões políticas. Reitera que o objetivo central da gestão é garantir tranquilidade, ordem e justiça aos cidadãos, colocando o bem público acima de interesses particulares.

Em síntese, o documento combina prestação de contas administrativa, discurso de conciliação política e exaltação de lideranças locais, refletindo um momento de busca por estabilidade institucional e reafirmação da autoridade pública no Rio Grande do Sul pós-conflitos.





ARQUIVO HISTÓRICO MUNICIPAL LINO GRINGS (NOVA PETRÓPOLIS)

Sumário

1. Série documental imigração, terras e colonização

- 1.1 Conteúdo
- 1.2 Considerações
- 1.3 Amostragens

2. Fichas de identificação dos imigrantes / Livros de Dados dos Imigrantes

- 2.1 Conteúdo
- 2.2 Considerações

3. Documentos do PRP - Partido de Representação Popular

- 3.1 Conteúdo
- 3.2 Considerações

1. Série documental imigração, terras e colonização

1.1 Conteúdo

As séries são compostas por Ofícios em ordem cronológica enviados pelos diretores responsáveis pela administração da Colônia de Nova Petrópolis, destinados ao Agente Intérprete da Colonização sediado na capital, Porto Alegre.

São ofícios enviados entre os anos de 1865 e 1884.

- a. Imigração Terras e Colonização. Imigração e Colonização.
Doc. Avulsa e em código - Colônias Nova Petrópolis.
Cópia dos ofícios à diversas autoridades
1865/1870 - código 125
[Ofícios de 26/maio/1865 a 08/janeiro/1870] / [páginas 1-201]
- b. Imigração Terras e Colonização. Imigração e Colonização.
Doc. Avulsa e em código - Colônias Nova Petrópolis.
"Ofícios ao Agente Intérprete e outras autoridades"
1870/78 - código 49 - Tomo I
[Ofícios de 09/janeiro/1870 a 01/setembro/1874] / [páginas 1-144]
- c. Imigração Terras e Colonização. Imigração e Colonização.
Doc. Avulsa e em código - Colônias Nova Petrópolis.
"Ofícios ao Agente Intérprete e outras autoridades"
1870/78 - código 49 - Tomo II
Pesquisadora: Moema Graziolin Gonçalves.
[Ofícios de 03/setembro/1874 a 29/outubro/1878] / [páginas 145-296]
- d. Imigração Terras e Colonização. Imigração e Colonização.
Doc. Avulsa e em código - Colônias Nova Petrópolis.
"Ofícios ao Agente Intérprete e outras autoridades"
1878/84 - código 64 - Livro Copiador nº4: Director de Nova Petrópolis 29 de Outubro de 1878. J.F.A. Heinssen.
[Ofícios de 04/novembro/1878 a 10/fevereiro/1884] / [páginas 1-178]
- e. Imigração Terras e Colonização. Imigração e Colonização.
Doc. Avulsa e em código - Colônias Nova Petrópolis.
Ofícios do Agente Intérprete para a Diretoria da Colônia.
1870/73 - código 249
[Ofícios de 26/novembro/1870 a 24/abril/1873] / [páginas 1-26]
- f. Contas correntes dos colonos de Nova Petrópolis chegados depois da Lei nº669 de 18 de agosto de 1869 ao 2º official F.F, Gomes...

Formato/suporte: 6 cadernos. Encadernação em capa dura, com páginas pautadas.

Idioma: português (com ortografia original da época de produção do documento).

Sumário/índice: não possui.

Notas:

1. O conteúdo conserva a paginação original, na qual as páginas são indexadas com indicação de verso: Ex.: página 5/página 5 verso; página 49/página 49 verso.
2. Os documentos originais são do acervo do Arquivo Histórico do Rio Grande do Sul (AHRS), localizado em Porto Alegre e são compostos por uma cópia, feita através de um livro copiador, realizada pelos respectivos autores do conteúdo. Foram posteriormente escolhidos pela equipe do Arquivo Histórico de Nova Petrópolis e copiados à mão para serem disponibilizados também no Arquivo Histórico de Nova Petrópolis.
3. Os documentos têm uma versão digitada por voluntários em 2022/2023 em formato .doc, para preservação de seus conteúdos e facilitação da pesquisa. Contudo, é válido lembrar que o processo de cópia e digitação pode alterar informações e defasá-las de alguma maneira (devido a possíveis adaptações de escritas, erros ortográficos ou mesmo a dificuldade de identificar algumas escritas feitas à mão no original); recomenda-se que antes de se utilizar as informações transcritas no formato digital, seja feita uma checagem nos arquivos originais do AHRS.
4. Os conteúdos dos itens 'b' e 'c' estão no mesmo caderno copiador. Na versão transcrita à mão, são separados em dois cadernos.
5. Somente o item 'e' acima (Ofícios do Agente Intérprete para a Diretoria da Colônia) corresponde a ofícios no sentido contrário (do Agente Intérprete para a Colônia) em resposta referente ao conteúdo do caderno listado em 1.2 - 1870-1878 TOMO I (1870-1874).

1.2 Considerações

A série documental em referência apresenta um relato minucioso de uma variedade de assuntos relacionados ao cotidiano da implantação e da gestão dos chamados 'prazos' (lotes coloniais) da Colônia de Nova Petrópolis no período de 1865 a 1884.

Esta Colônia correspondia geograficamente ao atual município de Nova Petrópolis e a partes dos atuais municípios de Gramado, Caxias do Sul e Picada Café, que foram reconfiguradas administrativamente ao longo dos anos.

São documentos oficiais envolvendo a troca de correspondências entre os diretores responsáveis pela administração da Colônia ao longo dos anos e o representante político da colonização em Porto Alegre (variava o cargo durante os anos, mas o mais comum era o chamado Agente Intérprete da Colonização). Ademais, podiam ter como destinatários diretos ou indiretos outras figuras (como os respectivos Presidentes da Província, como eram chamados os governadores), em tratamento de assuntos de Estado concernentes aos programas e projetos de colonização via imigração (notadamente de alemães) naquela colônia.

Ao retratarem avanços e recuos, dificuldades e êxitos, os relatos acabam percorrendo uma vasta gama de temas, que vão desde questões mais gerais e estratégicas (como os projetos de construção de estradas, localização de linhas e territórios, estatísticas acerca da produção colonial exportável, por exemplo) a eventos do cotidiano (conflitos, dificuldades em

medições etc.), passando por detalhes administrativos (como nome e lotação de colonos imigrantes em novos lotes, distribuição de ferramentas etc.).

Não obstante o caráter oficial da documentação, esta não se restringe a aspectos meramente técnico-burocráticos. Ao longo dos relatos, dos pedidos e das sugestões emitidas pelos diretores, consegue-se captar aspectos importantes do processo de colonização como, por exemplo:

- Tratamento de questões religiosas, perfil étnico e conflitos interétnicos (com italianos, franceses etc.) ou com indígenas, a eficácia de trabalhos e práticas colonizadoras, litígios sobre limites de propriedades de terras e muito mais.

Do ponto de vista da história local de Gramado, além de vários aspectos exemplificados acima que com ela dialogam plenamente, e da própria proximidade geográfica, vale destacar que parte do território do município atual é formada por Linhas criadas na antiga colônia de Nova Petrópolis (Linhas Marcondes, Araripe e Henrique d'Ávila). Estas linhas foram transferidas para o município de Taquara em 1903 e depois incluídas no 5º Distrito de Taquara (em 1904). Este 5º Distrito se emancipou em 1954, formando o município de Gramado.

1.3 Amostragens

1. Temporalidade/cronologia

A colônia de Nova Petrópolis foi criada no ano de 1858. No ano de 1875 ela passou, ainda na condição de Colônia, para a administração do município de São Sebastião do Caí (conservava ainda uma certa autonomia administrativa). A partir de 1884, ela perde a condição de Colônia e passa a ser distrito (o 3º Distrito) daquele município. Uma leitura atenta da documentação permite captar a cronologia da implantação paulatina das linhas coloniais.

- Linha Marcondes, Linha Araripe e Linha Henrique d'Ávila

Para o caso específico da história da formação territorial de Gramado, os documentos esclarecem informações sobre o processo de implantação das Linhas Marcondes, Araripe e Henrique d'Ávila. Estas Linhas foram projetadas e implantadas originalmente na Colônia de Nova Petrópolis e depois foram cedidas pelo município de São Sebastião do Caí para o 5º Distrito de Taquara, futuro município de Gramado.

Estas séries documentais apresentam informações importantes para a cronologia de criação destas linhas e possíveis sobrenomes de colonos cotados para ocupá-las, entre outros detalhes.

A **Linha Marcondes**, por exemplo, criada em 1868 à época do governo provincial de Francisco Ignacio Marcondes Homem de Mello (janeiro/1867 a abril/1868), começa a ter ocupação em lotes sete anos antes do início da imigração italiana para o Rio Grande do Sul (1875); antes, portanto, do início do processo de migrações internas destes para o futuro território de Gramado.

Quanto às medições autorizadas achão se medidos 50 prazos coloniais na linha Marcondes faltando ainda dez dias de serviço para a collocação de marcos e medição do caminho respectivo...

Na mencionada linha Marcondes achão se feitas 40 roças e 30 cazas provisórias, devendo o resto ficar prompto em 6 semanas...⁶

O ofício de 31/julho/1868 informa que “[...] 50 roças e 50 cazas provisórias na linha Marcondes... serão destinadas aos colonos, que se esperão da Alemanha. [...] Medirão-se na linha Marcondes 89 prazos coloniaes e na linha Francisco Cunha 20 prazos...”⁷

A **Linha Araripe**, por seu turno, começa a ser projetada em 1876 sob o governo estadual do cearense Tristão de Alencar Araripe (abril de 1876 a fevereiro de 1877). Conforme ofício de 09/agosto/1876 do Director Alberto Sellin para o Agente Intérprete da Colonização Luiz Kraemer

...terras fertilíssimas nos fundos da linha projectada Marcondes desta Colônia, que offerecem todas as condições para a prosperidade dos colonos e por este motivo fazer perdurar o illustre nome do exmo. Sr Conselheiro Presidente da Província na Colônia que dirijo, pedi ao mesmo... ordenar-me a mandar medir nas ditas terras sessenta lotes coloniaes sob o nome Linha Araripe...⁸

A 13/setembro/1876 o Director Alberto Sellin informa ao Agente Intérprete da Colonização Luiz Kraemer sobre “...quitação inclusa... de Frederico Guilherme Krueger... entreguei o lote colonial nº 24 da linha Araripe...”⁹

Em Ofício de 28/setembro/1876 do Director Alberto Sellin para o Agente Intérprete da Colonização Luiz Kraemer, informa-se que:

...acabarão de apresentar-se à esta Directoria os colonos Eduardo Simon, José Umann e José Endler... pedindo-me distribuir lotes coloniaes na linha Araripe... aonde há poucas semanas se achão estabelecidos os parentes delles...
Havendo ainda na linha Araripe 30 lotes devolutos entendo que não há inconveniente em conceder-se...¹⁰

A **Linha Ávila** atual (anteriormente denominada **Henrique d'Ávila**), ao que tudo indica foi criada por volta do ano de 1880, se seguirmos a hipótese de uso dos nomes de governadores nas últimas linhas criadas na colônia de Nova Petrópolis. Henrique d'Ávila foi o governador entre abril/1880 e março/1881.

2. Inadaptação de alguns imigrantes à lavoura

Ofício de 8 de janeiro de 1870 do Director Alberto Sellin para o Agente Intérprete da Colonização Lothar de la Rue:

⁶ Arquivo Histórico Lino Grings - Nova Petrópolis-RS. Fundo Imigração Terras e Colonização. Imigração e Colonização. Doc. Avulsa e em código - Colônias Nova Petrópolis. Cópia dos ofícios à diversas autoridades. 1865/1870 - código 125. 02 jun. 1868. Ofício do diretor Frederico Guilherme Bartholomay ao Agente Intérprete da Colonização Carlos de Koseritz. (p.116 verso).

⁷ Arquivo Histórico Lino Grings - Nova Petrópolis-RS. Fundo Imigração Terras e Colonização. Imigração e Colonização. Doc. Avulsa e em código - Colônias Nova Petrópolis. Cópia dos ofícios à diversas autoridades. 1865/1870 - código 125. 31 jul. 1868. Ofício do diretor Frederico Guilherme Bartholomay ao Agente Intérprete da Colonização Carlos de Koseritz. (p.123 verso).

⁸ Arquivo Histórico Lino Grings - Nova Petrópolis-RS. Fundo Imigração Terras e Colonização. Imigração e Colonização. Doc. Avulsa e em código - Colônias Nova Petrópolis. Cópia dos ofícios à diversas autoridades. 1870/1878 - código 49 - Tomo II. 09 ago. 1876. Pesquisadora: Moema Graziolin Gonçalves. Ofício do diretor Sellin ao Agente Intérprete da Colonização Luiz Kraemer. (p.201).

⁹ Ibid., p. 203 verso.

¹⁰ Ibid., p. 204 verso.

É verdade que muitos de nossos colonos vivem em miséria porque tem uma aversão de todos os trabalhos ruraes, visto que no paiz d'elles erão trabalhadores n'as fabricas ou minas e não tem conhecimento dos trabalhos da agricultura nem a vontade necessária para dedicar-se à elles. [...]. - Se os agentes da colonização em Hamburgo e em outros portos tivessem tido mais atenção na escolha dos imigrantes, mandando para o Brazil só verdadeiros lavradores das províncias septentrionaes da Prússia, as nossas colónias, e principalmente Nova Petrópolis se acharia hoje em circunstâncias melhores.

3. Conflitos com povos originários

Ofício de 15 de julho de 1871. do Diretor Alberto Sellin para o Agente Intérprete da Colonização Lothar de la Rue:

No dia 3 de julho queria principiar de novo a medição, mas não podia reunir o número necessário de trabalhadores, julgo que a existência de indígenas, os quaes já por várias vezes no último tempo tinhão desassocegados os moradores das linhas Sebastopol e Barros Pimentel, é o motivo principal pelo que os colonos allemãos recusão o serviço nos mattos em questão.

- Exportação de produtos coloniais e técnicas.
- Conflitos interétnicos (entre alemães, italianos, franceses e até norte-americanos).
- Conflitos de terras (inclui relatos sobre litígios com grandes proprietários de terras do futuro território de Gramado: Frederico Bier e José Manoel Corrêa, que solicitaram marcação e regularização de terras nos anos 1880 e 1881).
- Evolução na educação ("aulas").

2. Fichas de identificação dos imigrantes / Livros de Dados dos Imigrantes

2.1 Conteúdo

As fichas identificam o imigrante com: ano da imigração, nome, filiação, data e local de nascimento, idade na imigração, data de chegada ao Brasil e em Nova Petrópolis, estado civil, cônjuge, filhos, datas de falecimento e sepultamento, domicílio onde foi alocado etc.

Os livros contêm informações gerais dos imigrantes (nome, naturalidade, religião, navio, data de chegada etc.).

Formato/suporte/material: Fichas em papel cartolina dispostas em ordem alfabética e livros em ordem cronológica; Idioma: português.

2.2 Considerações

As fichas e os livros foram elaborados a partir de documentação da imigração existente no Arquivo Histórico do Rio Grande do Sul (AHRS), para a criação do Arquivo Histórico de Nova Petrópolis. Alguns dos imigrantes relacionados nas fichas ou nos livros ocuparam as Linhas Marcondes, Araripe e Henrique d'Ávila que, a partir de 1903, passariam a pertencer à Taquara (a partir de 1904 ao seu 5º distrito, que se tornaria o futuro município de Gramado em 1954).

Assunto	Nome do Projeto	Ano do doc.
Imigração	PROCESSO HISTÓRICO DE NOVA PETRÓPOLIS	1858

Imigrante:	<i>Germano, Beneditto geb. Reischel</i>	
Pai:		
Mãe:		
Data de Nascimento:		Religião: <i>evangélica</i>
Local de Nascimento:	<i>Pomerânia (Pomerfeld, Pomerânia)</i>	
Idade na Imigração:	<i>24 anos</i>	
Data da Chegada ao Brasil:	<i>14 de agosto de 1858</i>	
Data de Chegada à Nova Petrópolis:	<i>17 de agosto de 1858</i>	
Estado Civil:	<i>casado / casou novamente, com Peter Bach</i>	
Cônjuge:	<i>Friedrich Wilhelm August</i>	
Filhos:	<i>Carl August Ludwig, Augusto Carl Wilhelm August</i>	
Irmãos:		
Data de Falecimento:		
Local de Sepultamento:	<i>Sophia Beatha Auguste, Matilde Helene Mathwine, Friedrich Karl August</i>	

Modelo de ficha de identificação de imigrantes

3. Documentos do PRP - Partido de Representação Popular

3.1 Conteúdo

Os documentos são compostos de formulários partidários, cartas, manifestos e materiais diversos do PRP, sigla partidária na qual se abrigou o movimento integralista (membros da Ação Integralista Brasileira).

Fundado por Plínio Salgado, o partido tinha forte representação no sul do país, e foi dissolvido em 1965, com a maioria dos seus integrantes indo se agrupar na ARENA (Aliança Renovadora Nacional), partido representante da ditadura civil-militar implantada em 1964.

Formato/suporte/material: folhas avulsas, formulários e material de propaganda.

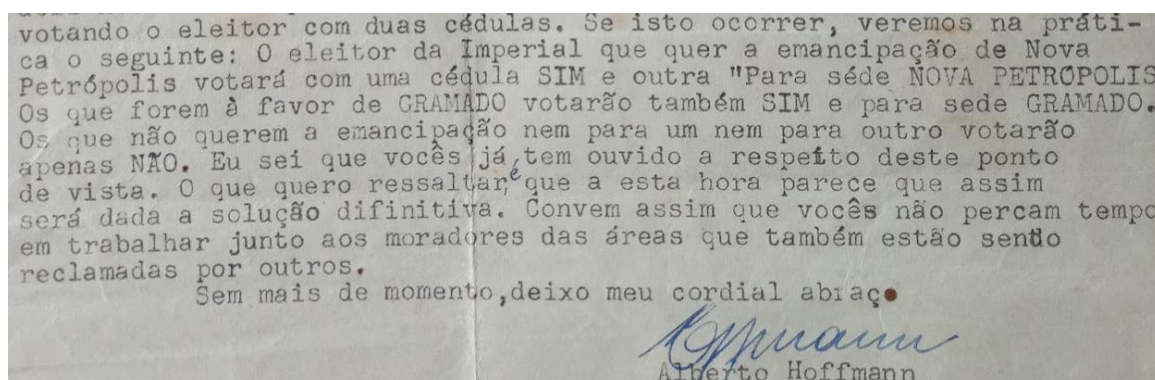
Idioma: português. Sumário/índice: não possui.

NOTA: Documentos das décadas de 1950/1960.

3.2 Considerações

Esta documentação pode ter utilidade em pesquisas relativas ao PRP e ao tema do integralismo, notadamente em Nova Petrópolis.

Em uma análise superficial sobre a mesma, encontramos uma única referência relacionada à Gramado: uma correspondência assinada por Alberto Hoffmann, datada de 30/outubro/1956, direcionada a Oswaldo Spier. Na carta, o autor informa sobre uma proposta da Comissão de Divisão Territorial da Assembléia que defendia que se aproveitasse o plebiscito que votaria a emancipação de Gramado e de Nova Petrópolis para que os moradores ("o eleitor da Imperial...") votassem também qual sede queriam que a Linha ficasse vinculada (sabemos, por exemplo, que as Linhas Marcondes, parte da Araripe e a Ávila, hoje pertencentes ao território de Gramado, eram originalmente pertencentes à antiga colônia de Nova Petrópolis).



votando o eleitor com duas cédulas. Se isto ocorrer, veremos na prática o seguinte: O eleitor da Imperial que quer a emancipação de Nova Petrópolis votará com uma cédula SIM e outra "Para sede NOVA PETRÓPOLIS". Os que forem à favor de GRAMADO votarão também SIM e para sede GRAMADO. Os que não querem a emancipação nem para um nem para outro votarão apenas NÃO. Eu sei que vocês já tem ouvido a respeito deste ponto de vista. O que quero ressaltar é que a esta hora parece que assim será dada a solução definitiva. Convém assim que vocês não percam tempo em trabalhar junto aos moradores das áreas que também estão sendo reclamadas por outros.

Sem mais de momento, deixo meu cordial abraço.

Alberto Hoffmann
Alberto Hoffmann

Trecho de correspondência de Alberto Hoffman a Oswaldo Spier (30/outubro/1956)



ARQUIVO HISTÓRICO MUNICIPAL JOÃO SPADARI ADAMI (Caxias do Sul)

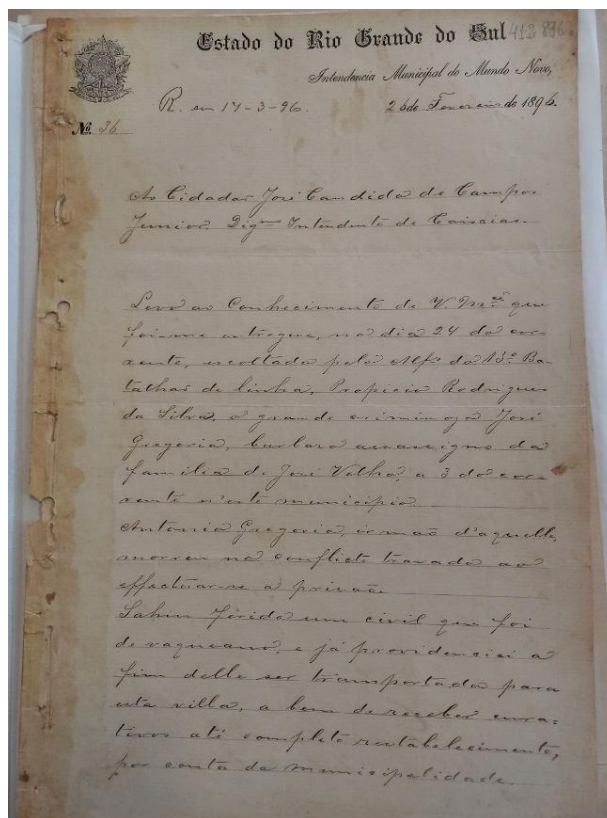
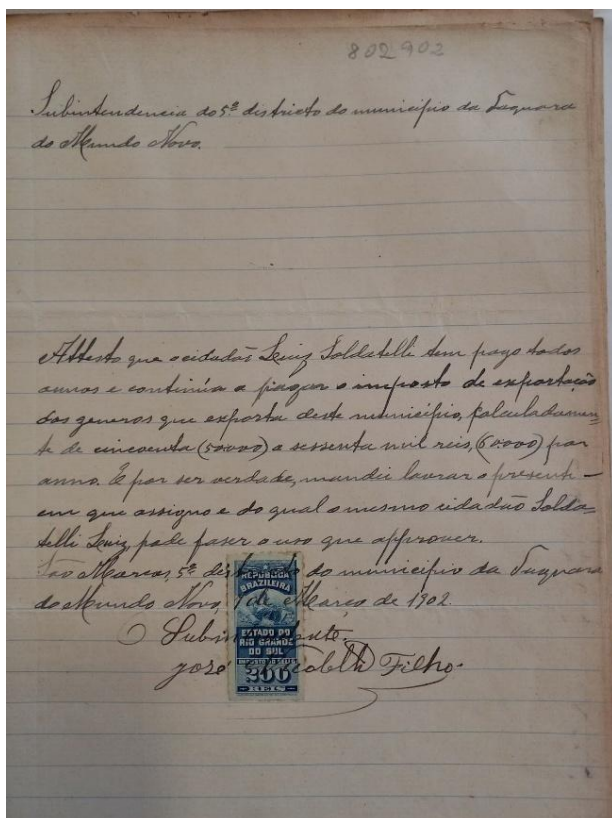
Sumário

1. Correspondência entre a Intendência Municipal de Caxias e a Intendência Municipal de Taquara (Mundo Novo/Taquara do Mundo Novo) - RS. 1892 - 1930.

- 1.1 Conteúdo
- 1.2 Amostragens

2. Plantas da Colônia Caxias / Mapas Estatísticos de imigrantes

- 2.1 Conteúdo
- 2.2 Considerações
- 2.3 Informações adicionais
- 2.4 Estrutura de diretórios no Repositório Digital (de Gramado)



Exemplos de ofícios/correspondências. A da esquerda, de março de 1902, é assinada pelo Major José Nicoletti Filho, ainda como subintendente do distrito de São Marcos.

1. Correspondência entre a Intendência Municipal de Caxias e a Intendência Municipal de Taquara (Mundo Novo/Taquara do Mundo Novo) - RS. 1892 - 1930.

1.1 Conteúdo

A pasta é composta por ofícios, correspondências e telegramas em ordem cronológica trocados entre a Intendência Municipal de Caxias e a Intendência Municipal de Taquara (Mundo Novo/Taquara do Mundo Novo) - RS entre os anos de 1892 - 1930.

Formato/suporte/material: Folhas avulsas organizadas em ordem cronológica.

Idioma: português (com ortografia original da época de produção do documento)

Sumário/índice: não possui.

Notas:

1. A pasta faz parte de uma série documental com envelopes, os quais, por sua vez, incluem a troca de correspondências com outras intendências/prefeituras de vários municípios.
2. Parte dos documentos é manuscrita (letra cursiva) e parte é datilografada.
3. Documentação não digitalizada até o período deste levantamento.

1.2 Amostras

- José Nicoletti Filho assina como subintendente do 5º Distrito de Taquara em ofício datado de março de 1902. **Na ocasião, o 5º Distrito era São Marcos, (ainda não era Linha Nova/Gramado)** e ficava no território que hoje corresponde ao município de São Francisco de Paula (São Marcos pertenceu a São Francisco de Paula até 1921, quando foi anexado a Caxias do Sul, emancipando-se somente na década de 1960).
- Com a emancipação de São Francisco de Paula em dezembro de 1902, Taquara passa por reconfigurações distritais que culminam com a criação de um novo 5º Distrito em 1904, este com sede em Linha Nova. José Nicoletti Filho continuou como subintendente neste novo distrito (e continuaria como tal até 1923).
- Congratulações de posse em cargos (Sebastião Amoretti, Diniz Martins Rangel, Muratore, Theobaldo Fleck, Dante Marcucci, Egydio Costa).
- Comunicação sobre: envio de documentos municipais (leis orgânicas, código de posturas) / entrega de prisioneiro 'criminoso' / atestados de pagamento / cartas de apresentação e recomendação / contenda sobre empréstimo de animal / 5º Distrito: imigrante 'polaco russo'/ polaco Miguel Machinski/ juiz distrital / registros de nascimento e casamento "para fins eleitorais" / mudas de *legustrus arboriun*.
- Lista de comerciantes do município de Taquara para recebimento de farinha de trigo do Moinho Central de Caxias (1948) / Não deferimento do pedido.

2. Plantas da Colônia Caxias / Mapas Estatísticos de imigrantes

1.1 Conteúdo

4. Imagens das plantas das Léguas da Colônia Caxias.
5. Mapa Estatístico de Registro dos imigrantes (autores: [Diretoria da Colônia Caxias \(1874-1886\)](#) / [Comissão de Terras e Medição dos Lotes \(1883-1900\)](#))

Formato/suporte: digital

Notas:

1. Link: [Cartografia - Arquivo Histórico Municipal João Spadari Adami \(caxias.rs.gov.br\)](#)
(Fundo PM - Arquivo da Prefeitura Municipal de Caxias do Sul)
Subfundo 04 - Obras Públicas
Grupo 03 - Cartografia
Subgrupo - Levantamentos / Plantas / Mapas do Município de Caxias do Sul
Séries 01, 02, 03 e outras.
2. Link: [Mapas Estatísticos - Arquivo Histórico Municipal João Spadari Adami \(caxias.rs.gov.br\)](#)
(Fundo Diretoria da Colônia Caxias e Comissão de Terras e Medição dos Lotes em Caxias)
Subfundo D - Diretoria da Colônia Caxias
Série 08 - Mapas Estatísticos

Cartografia:

As Plantas com a divisão das Léguas em Travessões e Lotes, indicam a ocupação com os nomes dos colonos imigrantes e o tamanho dos lotes. Muitos descendentes desses primeiros imigrantes italianos (e tirolezes) **povoaram em segunda e terceira geração o território do 5º Distrito de Taquara (futura Gramado) em um processo de migração interna, principalmente entre 1890 e 1920.**

Mapas Estatísticos:

De acordo com informações do site do Arquivo Histórico:

Os Mapas estatísticos da ex-colônia Caxias contém os registros dos imigrantes, concessionários dos lotes coloniais e seus dependentes, com data de chegada ao escritório da Diretoria e Comissão de Terras, número do lote destinado, légua, travessão, data do título provisório e demonstração do débito dos respectivos concessionários à Fazenda Nacional.

Estes livros foram elaborados após a emancipação da Colônia Caxias, em 1884.¹¹

Sobre os livros de Registro:

A relação de concessionários de lotes coloniais ou imigrantes contida nos livros não representa o registro completo de imigrantes chegados à Colônia Caxias.

¹¹ <https://arquivomunicipal.caxias.rs.gov.br/index.php/mapas-estatisticos>. Acesso em: 15 ago. 2025.

Para um registro mais completo é necessário consultar a relação de imigrantes da Colônia Caxias e Antônio Prado, publicada no livro "Os Povoadores da Colônia Caxias", de autoria de Mário Gardelin.¹²

Arquivo Histórico Municipal João Spadari Adami

ATOM Municipio de Caxias do Sul

Item P 04c - Planta da Quarta Légua da Colônia Caxias


Arquivo da Prefeitura Municipal de Caxias... > Obras Públicas > Cartografia > Levantamentos / Plantas > Plantas das Léguas da Colônia Caxias > Planta da Quarta Légua da Colônia Caxias...

Outros idiomas disponíveis

Acervo Pesquisa rápida

- PM - Arquivo da Prefeitura Municipal...
- Subfundos 04 - Obras Públicas
- Grupo 03 - Cartografia
- Subgrupo 11 00 - Levantamentos / P...
- Séries 01 - Plantas das Léguas da Co...

Item P 01 - Planta da Primeira Légua...



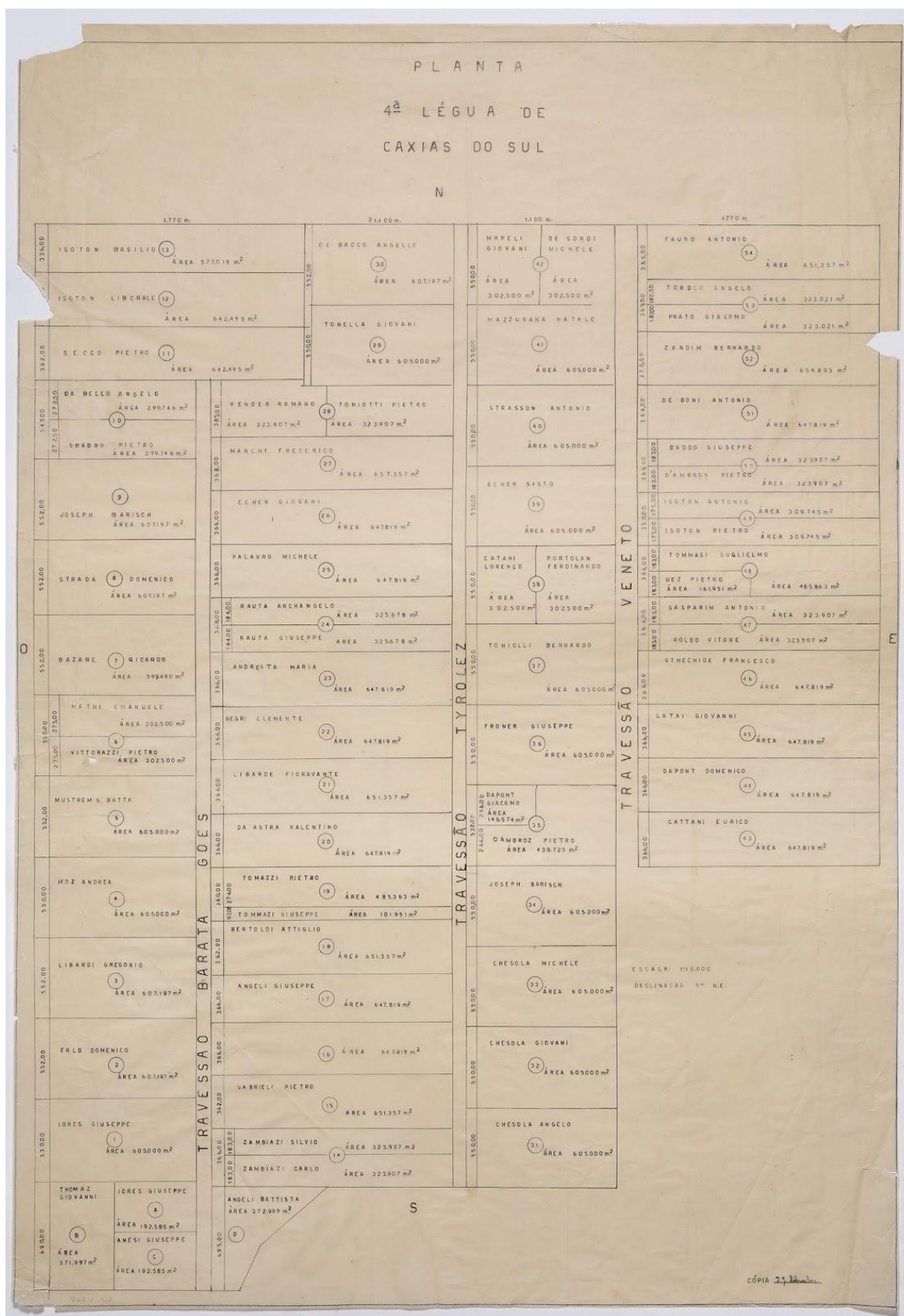
Provincia de São Pedro do Rio Grande do Sul.

Mapa estatístico da ex-colônia CAXIAS com indicação das lotes e demonstração do débito dos respectivos concessionários à Fazenda Nacional.

Nomes dos concessionários	Estado	Religião	Instrução	Naturalidade	Vencimento das lotes	Valor do terreno	Data da chegada a este estabelecimento	Data do título provisório		Área da loteria em quadras	Preço por quadra em R\$	Débito dos concessionários		Observações
								Br.	M.			Valor da loteria	Total	
Rosselo Cirillo	Paraná	Catolico	Letra de Habilitação	Paraná	17/10/1908	17/10/1908	17/10/1908	17/10/1908	17/10/1908	17/10/1908	17/10/1908	17/10/1908	17/10/1908	
Coallan Luigi	Paraná	Catolico	Letra de Habilitação	Paraná	17/10/1908	17/10/1908	17/10/1908	17/10/1908	17/10/1908	17/10/1908	17/10/1908	17/10/1908	17/10/1908	
Luciano Vicens	Paraná	Catolico	Letra de Habilitação	Paraná	17/10/1908	17/10/1908	17/10/1908	17/10/1908	17/10/1908	17/10/1908	17/10/1908	17/10/1908	17/10/1908	Item no fl. 100 do L.
Molla Andrea	Paraná	Catolico	Letra de Habilitação	Paraná	17/10/1908	17/10/1908	17/10/1908	17/10/1908	17/10/1908	17/10/1908	17/10/1908	17/10/1908	17/10/1908	
Mossola Albeo	Paraná	Catolico	Letra de Habilitação	Paraná	17/10/1908	17/10/1908	17/10/1908	17/10/1908	17/10/1908	17/10/1908	17/10/1908	17/10/1908	17/10/1908	

Recortes de imagens do site

¹² <https://arquivomunicipal.caxias.rs.gov.br/index.php/mapa-estatistico-da-ex-colonia-caxias-2>. Acesso em: 29 jun. 2025

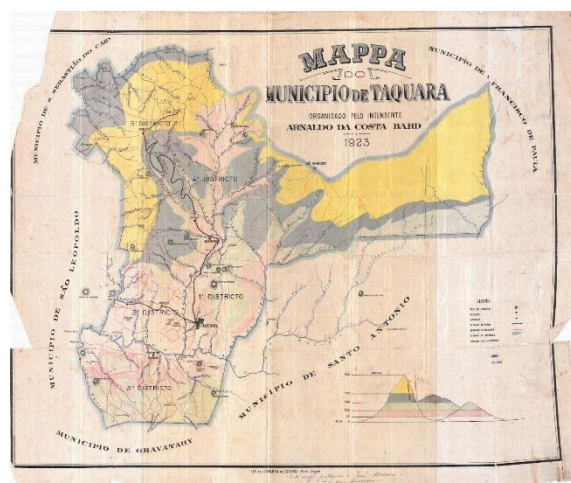


Exemplo de planta (4ª Léguas) da Colônia Caxias.

O Arquivo Histórico de Gramado encontra-se há vários anos (provavelmente a partir da primeira década deste século) em uma situação de pendência de tratamento técnico. Não há digitalização do acervo. Entre 2016 e 2020 uma pequena parte do acervo passou por um processo de reorganização.

Possui uma grande quantidade de documentação, mapas e iconografia porém ainda sem uma indexação.

Destacamos, para o período em foco neste trabalho, uma pequena amostra de imagens de mapas bastante elucidativos para a investigação sobre o processo de ocupação nas primeiras décadas do século XX.



Amostra de mapas e recortes

Os arquivos particulares são fruto de iniciativas de preservadores que, ao longo de anos e décadas, dedicaram-se a coletar uma diversidade de registros da história da região.

Em larga medida, foram ações de caráter pessoal ou familiar, realizadas com dedicação, sem apoio institucional. A preservação da memória da região deve muitíssimo a estas iniciativas. Estes acervos, pela sua própria natureza e condições de formação, normalmente não possuem uma sistematização ou indexação.

Listamos aqui alguns destes arquivos que nossas pesquisas tiveram contato entre os anos de 2016 e o ano da presente publicação:

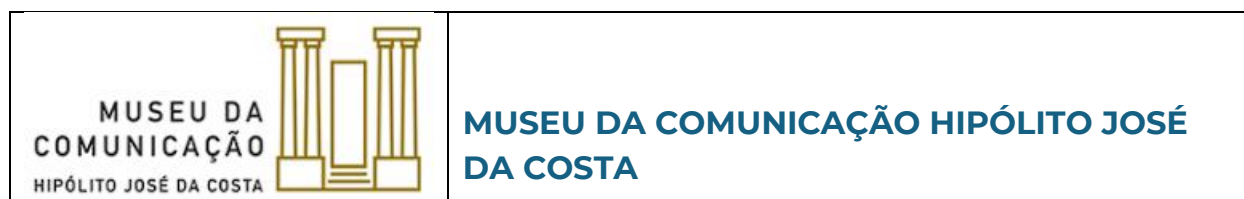
Arquivo familiar de Iraci Casagrande Koppe (Gramado)

Arquivo familiar de Marília Daros (Gramado)

Arquivo particular de Antônio Olmiro dos Reis (Canela)

Os três arquivos acima possuem uma grande variedade de material escrito pelos próprios preservadores, além de imagens, folders, revistas, livros e documentos em geral. Até o fechamento deste trabalho, não existia nenhum projeto (seja do poder público, seja da iniciativa privada) de apoio à salvaguarda destes riquíssimos acervos como, por exemplo, um processo de digitalização.

Como é comum em acervos de natureza particular ou familiar, sua continuidade e preservação futura nem sempre são levadas a cabo com a mesma intensidade e dedicação dada pelo colecionador/pesquisador original.



O jornal **Correio do Povo**, fundado em 1º de outubro de 1895 por Caldas Júnior, em Porto Alegre, representa uma fonte riquíssima para a pesquisa histórica no Rio Grande do Sul. Como o diário mais antigo em circulação no Estado, suas páginas registram acontecimentos políticos, sociais, econômicos e culturais ao longo de mais de um século, permitindo acompanhar transformações no cotidiano, nos costumes, na vida urbana e nas relações regionais.

Para pesquisadores, o jornal oferece a possibilidade de reconstruir narrativas locais e regionais, identificar debates de época, perceber mudanças de linguagem e mentalidade, além de recuperar informações sobre municípios, obras, eventos, migrações, transporte, lazer e práticas culturais. Trata-se de um acervo fundamental para compreender a história gaúcha a partir do olhar do tempo presente em cada período, conectando memória, patrimônio histórico e pesquisa documental.

Para o período em foco neste levantamento, estão disponíveis no Museu da Comunicação Hipólito José da Costa os seguintes volumes (cada pequeno período corresponde a 01 volume):

- 1896 - 1º semestre
- 1897 - 1º e 2º semestre
- 1898 - 1º e 2º semestre
- 1899 - 1º e 2º semestre
- 1901 - Jan-Jun / Jul-Dez
- 1902 - Jan-Jun / Jul-Dez
- 1903 - Jan-Jun
- 1905, 1906, 1907, 1908 - Jan-Jun / Jul-Dez
- 1909 - Abr-Jun / Out-Dez
- 1910 - Jan-Mar / Abr-Jun / Jul-Set
- 1911 - Mar-Abr / Jul-Ago / Set-Out / Nov-Dez

De 1911 até 1920 temos todos os anos por bimestre; de 1920 até 1929 temos volumes mensais.



Parte 2

(historiografia/bibliografia)

A seguir, uma lista de alguns livros produzidos por memorialistas, pesquisadores, intelectuais e historiadores sobre a história de Gramado e municípios mais próximos, a partir da década de 1970.

A maior parte dos livros desta lista está fora de catálogo e, até a edição deste levantamento, sem disponibilização em formato digital. Exemplares podem ser encontrados nas bibliotecas municipais e de algumas escolas.

- **Gramado, ontem e hoje**

Mário Pizetta. (RS: APAE. Gramado, 1973).



'Gramado, ontem e hoje', de Mário Pizetta, foi a primeira iniciativa de compilação e de sistematização de informações sobre a história e características gerais do município. Inclui também rascunhos de mapas e um relato geral sobre as Linhas rurais.

- **Gramado, simplesmente, Gramado**

Vários autores. (Secretaria Municipal de Educação, 1987).



O livro é composto de uma compilação de informações sobre a história e características gerais do município, intercalada com textos (crônicas, poesias, pesquisas, etc.) produzidos por professores e alunos da rede municipal de ensino.

Apresenta dados históricos, informações sobre a economia da época, os principais eventos, sobre a rede de ensino, estrutura administrativa, bairros e pontos turísticos. Na linha do livro de Mário Pizetta, faz ainda um apanhado geral sobre as localidades da zona rural, incluindo alguns dados históricos. Finaliza com uma breve exposição sobre alguns personagens da história gramadense.

- **Era uma vez...! Relatos de Gramado**

Iraci Casagrande Koppe; Carlos Gilberto Drecksler.

(Edição comemorativa aos 25 anos do Orbis Club de Gramado e 10 anos do Jornal de Gramado. Canoas, RS: Escola Profissional La Salle, 1993).

- **Retratos**

Iraci Casagrande Koppe; Carlos Gilberto Drecksler. (2007).

- **Eterna Recreio... (1915-2005)**


Iraci Casagrande Koppe; Carlos Gilberto Drecksler.

- **100 anos: Paróquia de São Pedro, Gramado: 1917-2017**


Iraci Casagrande Koppe (Gramado: Ed. do Autor, 2017).

- **Gramado - O Lago, as Hortênsias e o Turismo**


Iraci Casagrande Koppe (Gramado: Ed. do Autor, 2018).



Era uma vez...!
Relatos de Gramado



Gramado - O Lago, as
Hortênsias
e o Turismo



Grãos: Coletânea
Histórica

- **Janelas, portas, varandas e saudade: Gramado, em algum momento do passado**

Marília Daros. (Porto Alegre: Evangraf, 1993).

- **Grãos: Coletânea Histórica**


Marília Daros. (Porto Alegre: Ed. Do Autor, 2008).

- **Antigos Povoadores de Gramado**

Sebastião Fonseca de Oliveira. (Gramado: Editora das Hortênsias, 2013).

- **Aurorescer das Sesmarias Serranas - História e Genealogia**

Sebastião Fonseca de Oliveira. (Porto Alegre: EST Edições, 1996).



Antigos Povoadores de Gramado



100 anos: Paróquia de São Pedro, Gramado: 1917-2017

- **Um cheiro de vinho: presença italiana em Gramado**
Gilnei Ricardo Casagrande. (Porto Alegre, RS: AGE, 2007).
- **Famastil 50 anos: uma história abençoada pelo trabalho**
Roberto Schultz.
- **Gramado: Contrastes**
Carlos Gilberto Dreckslar. (Porto Alegre: Evangraf, 2012).
- **Gramado em crônicas históricas**
Romeo Ernesto Riegel. (Gramado: Editora das Hortênsias, 2024, 2ª Edição).
- **A Festa da Colônia de Gramado/RS (1985-2006)**
Ailton Negrine, Luciane Bradacz. (Porto Alegre: Editora dos autores, 2006).
- **Primórdios de Canela**
Roger Stoltz. (Nascente Turístico do RGS. 1ª.ed. Canela, RS: Fundação Cultural de Canela, 1992).
- **Canela passado a limpo**
Antônio Olmiro dos Reis. (Canela, RS: Evangraf, 2014).
- **Canela por muitas razões**
Antônio Olmiro dos Reis, Marcelo Wasem Veeck e Pedro Oliveira. (Porto Alegre: EST Edições, 2009).
- **Uma história de Canela**
Liliana Reid (Canela, 2016).
- **Os Canelistas**
Márcio Cavalli (Vol. I - Porto Alegre: Redes Editora, 2014) (Vol. II - Canela: Lorigraf, 2016).

- **Canela, a reconquista de um horizonte**
Suzana Vellinho Englert.
- **Maragatos em Caxias do Sul**
Luiz Antônio Alves (Canela, 2016).
- **Memorial Açoriano**
Luiz Antônio Alves (Caxias do Sul, Evangraf, 2015).
- **Contribuição para a História de Nova Petrópolis - Colonização e evolução da colônia**
Helga I. Landgraf Piccolo. (Caxias do Sul. Educus, 1989).
- **Nova Petrópolis: da submissão à rebeldia (1858-1937)**
Ivoni Nör Paz. (Caxias do Sul. Educus, 1998).
- **No coração da Aldeia: contribuição para a história política de Nova Petrópolis**
Ivoni Nör Paz. (Caxias do Sul. Educus, 1998).
- **A saga dos alemães: do Hunsrück para Santa Maria do Mundo Novo**
ENGELMANN, Erni Engelmänn. (Igrejinha, RS: 2004).



LIVROS do movimento RAÍZES (anos 1990)

Os livros da coleção **Raízes de Gramado** foram lançados na década de 1990.

Naquele período, ganhava impulso na região um movimento conhecido como ‘**Raízes**’, idealizado e coordenado pela historiadora Dra. Vêra Lucia Maciel Barroso. O objetivo da iniciativa, em linhas gerais, era fazer um resgate da memória histórica dos municípios da região nordeste do estado que têm como origem o município de Santo Antônio da Patrulha.¹³

Nesse sentido, aconteceu em 1990 o **1º Encontro dos Municípios Originários de Santo Antônio da Patrulha (EMOSAP)**, reunindo os assim nomeados “filhos”, “netos”, “bisnetos” e “trinetos” do município original, que dele se desmembraram e se emanciparam ao longo dos séculos XIX e XX.¹⁴

A partir daquele primeiro EMOSAP, a cada ano foi realizado um Encontro Raízes itinerante. Até o ano de 2019, foram realizados 30, a maioria gerando a publicação de livros. Gramado, por exemplo, sediou o 5º EMOSAP, no ano de 1994. Canela, o 11º encontro, em 2000; Igrejinha, o 16º, em 2005; Taquara, o 19º, em 2008. A cada 10 anos, o encontro é realizado no município originador, Santo Antônio da Patrulha (1990, 1999, 2009 e 2019).



Alguns livros lançados na região a partir dos EMOSAPs. Todas as obras publicadas foram lançadas através da Editora EST.

Gramado

Gramado sediou três edições do Encontro Raízes: em 1992, 1994 e 1998. A de 1994 foi integrada ao 5º EMOSAP, enquanto as demais tiveram caráter local. Todas contaram com

¹³ Os quatro primeiros municípios do Rio Grande do Sul, dos quais descendem os atuais 497, foram criados no ano de 1809, por D. João VI: Porto Alegre, Rio Grande, Rio Pardo e Santo Antônio da Patrulha. Vale lembrar que a definição da formação de municípios a partir de um “município-mãe” pode ser, em alguns casos, uma das possíveis caracterizações em relação às suas origens. Gramado, por exemplo, tem parte de seu território originado de São Sebastião do Caí (que cedeu o território das três linhas rurais Marcondes, Araripe e Henrique d’Ávila, em 1903. Estas localidades, por sua vez, nasceram sob a antiga colônia de Nova Petrópolis).

¹⁴ Para uma análise mais aprofundada e conceitual deste movimento, recomendamos o estudo da Tese de Doutorado de Sandra Cristina Donner, intitulada ‘História local, Memória e Ofício do historiador entre Raízes e Marcas do tempo (1990-2012)’, apresentada ao Programa de Pós-Graduação em História da Universidade Federal do Rio Grande do Sul, no ano de 2015.

<https://www.lume.ufrgs.br/bitstream/handle/10183/142486/000993756.pdf?sequence=1>. Acesso em: 27 fev. 2023.

apoio das administrações municipais e de setores empresariais da cidade. Uma marca importante dessas iniciativas foi a diversidade de vozes que reuniam: além de historiadores formados, participavam jornalistas, escritores, professores, estudantes, memorialistas, empresários, ativistas culturais e outros interessados na história local. Muitos desses pesquisadores, com longa atuação na guarda de documentos, objetos e lembranças, tornaram-se referências no processo de construção e preservação da memória comunitária.

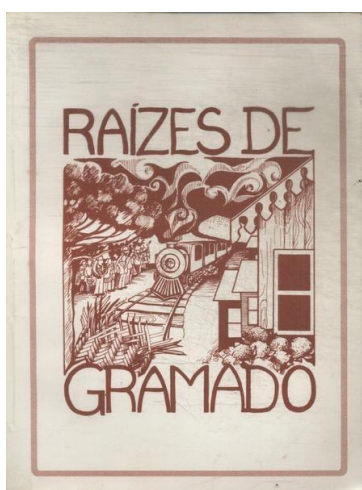
Essa pluralidade resultou em publicações de natureza variada. Nos livros organizados após os encontros, convivem textos de maior rigor acadêmico com produções baseadas em memórias familiares, relatos orais, crônicas, homenagens, genealogias e narrativas permeadas por afeto, nostalgia ou exaltação. Sem a preocupação de seguir uma estrutura cronológica ou didática, essas obras funcionam como um grande mosaico da experiência histórica do município, reunindo episódios, personagens, curiosidades, marcos comemorativos e interpretações sobre imigração, sociabilidade, turismo, política e economia. Juntas, constituem um importante repositório da memória social de Gramado e de seus múltiplos



Cartaz do primeiro Raízes de Gramado (encontro local)

- Livro **Raízes de Gramado (I)**

Lurdes Terezinha Corrêa; Yara Lúcia Sparrenberger (Org.). Raízes de Gramado. Publicação das palestras do I Encontro Raízes de Gramado. Gramado, RS: Prefeitura Municipal de Gramado, 1992.



Capa do 'Raízes de Gramado I'. 224 páginas.

Entre os temas abordados estão: povoamento e colonização italiana e alemã, textos sobre alguns agentes históricos (Major Nicoletti, Leopoldo Lied e Leopoldo Rosenfeldt), terras e posseiros, a chegada do trem, primeiras indústrias e emancipação.


O livro conta com um total de 12 textos, alguns assinados por historiadores (como Véra Lúcia Maciel Barroso, Moacyr Domingues, Telmo Lauro Müller, Núncia Santoro Constantino, Lourdes Corrêa) e tradicionalistas e pesquisadores (como Sebastião Fonseca de Oliveira, Lúcio Petersen e Iraci Casagrande).

- Livro **Raízes de Gramado (II)**

V ENCONTRO DOS MUNICÍPIOS ORIGINÁRIOS DE SANTO ANTÔNIO DA PATRULHA.

Véra Lúcia Maciel Barroso; Marília Daros (Org.). 2 ed. Porto Alegre: EST, 2000.

O V EMOSAP, realizado em 1994, gerou um livro com 77 textos, divididos em 7 partes, além de uma primeira parte onde se destacam crônicas, poesias, música, hino de Gramado etc. Por ser um encontro regional, evidentemente apresenta trabalhos de autores de diversos municípios (Taquara, São Francisco, Parobé, Canela, Santo Antônio da Patrulha, Santa Christina do Pinhal, Três Coroas, São Marcos, entre outros.).



Capa do 'Raízes de Gramado II, em sua 2ª edição (2000). 440 páginas.

A primeira edição é de 1995.

A quinta parte, intitulada 'O Quadrante Histórico Patruhense', apresenta textos sobre as presenças das diversas etnias que participaram da formação do território 'patruhense'. Aqui, de forma inédita, temos (junto com as demais etnias: alemã, italiana, portuguesa e polonesa) um texto sobre povos originários (de José Otávio Catafesto de Sousa) e outro sobre presença africana (de Pércio de Moraes Branco).

Ainda que se refira a um contexto e recorte geográfico mais amplo (todo o 'quadrante patruhense'), é a primeira vez que a temática é tratada de forma mais ampla em livro publicado em Gramado.

Somente a partir de meados da segunda década do século XXI, uma nova geração de intelectuais e historiadores começa a trabalhar essas questões de forma mais sistemática e os setores culturais do município se aproximam da temática e da defesa da necessidade de pesquisas acerca.


- Livro **Raízes de Gramado (III)**

Raízes de Gramado. Gramado, RS: Prefeitura Municipal; Secretaria Municipal de Educação; Centro Municipal de Cultura, 1999.

Coordenação: Iraci Casagrande Koppe.

Este livro, lançado em 1999, traz a produção dos textos do Encontro Raízes de Gramado III, realizado no ano anterior.

Em sua primeira parte, o livro reproduz 7 textos do Raízes de Gramado I (de 1992). Dos 12 textos deste, não foram reeditados os textos de Telmo Lauro Müller, Núncia Constantino, Lourdes Corrêa, Véra Lúcia Barroso e Iraci Casagrande.



Capa do 'Raízes de Gramado III'. 224 páginas.

Exemplos de temas abordados:

Arqueologia, Fazenda do Raposo, imigração, ferrovia, serrarias, malharia, artesanato, mapa de colonização (Nova Petrópolis), turismo, festival de cinema, Conselho de Patrimônio, igrejas, setor calçadista, setor moveleiro, etc.

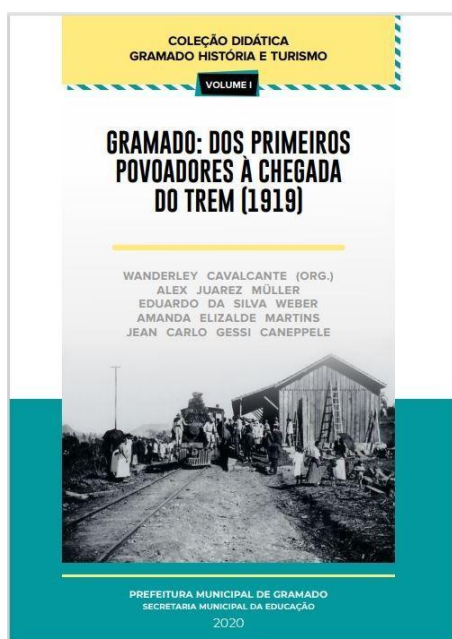
Novas produções e perspectivas

- Livro **‘Gramado: dos primeiros povoadores à chegada do trem (1919)’**

Wanderley Cavalcante, Alex Juárez Müller, Eduardo da Silva Weber. Amanda Elizaude Martins, Jean Carlo Gessi Caneppele. Gramado, RS: Prefeitura Municipal de Gramado - Secretaria da Educação, 2020.¹⁵

A premissa básica desta publicação foi sistematizar o conhecimento sobre a história de Gramado em uma visão panorâmica e didática, como um mecanismo facilitador do acesso para públicos mais amplos, vislumbrando novas pesquisas e futuras abordagens mais críticas e mais contextualizadas.

A produção aborda pela primeira vez em uma publicação dessa natureza, ainda que de forma preliminar, a temática dos povos originários e da presença negra na formação do município.



Conteúdo geral:

- Aspectos da geografia física
- Povos originários, tropeirismo, luso-açorianos e os primeiros movimentos de povoamento
- A imigração alemã e colonização teuto-brasileira / imigração italiana e colonização ítalo-brasileira
- Introdução à história ferroviária do município.

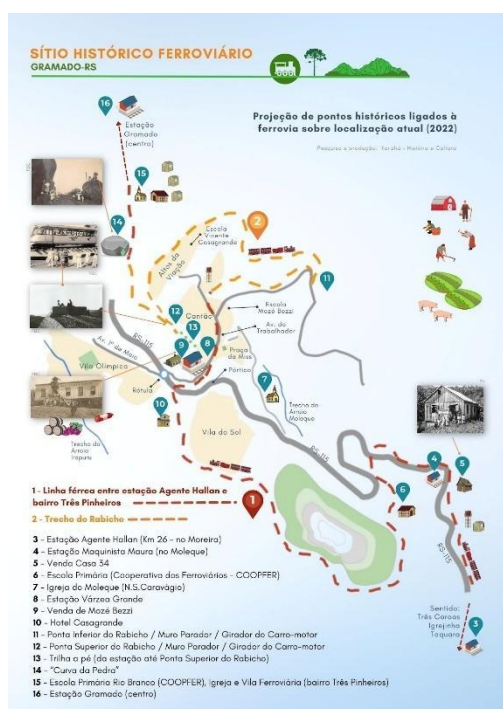
¹⁵ Disponível para download gratuito em:

https://books.google.com.br/books?id=PhsMEAAAQBAJ&printsec=frontcover&hl=pt-BR&source=gbs_ge_summary_r&cad=0#v=onepage&q&f=false. Acesso em: 27 fev. 2023.

Foram disponibilizados cerca de 900 exemplares impressos à Rede Municipal de Ensino em 2020, pela Secretaria Municipal da Educação.

- **Folder educativo: Sítio Ferroviário de Gramado**

O folder educativo é um material de cunho didático e de propaganda que visa a promoção da ideia de criação de um Sítio Ferroviário do município de Gramado, a partir de levantamentos de pontos de memória realizados em pesquisas desde 2016, que culminaram com a criação do livro 'Gramado nos Caminhos do Trem'.¹⁶



- **Artigo: 'Mozé Bezzi (1872-1957): imigração, ferrovia, comércio e relações de poder no Quinto Distrito de Taquara (Gramado-RS)'.**

Eduardo da Silva Weber. Trabalho apresentado no III seminário Internacional Micro-História, Trajetórias e Imigração, Unisinos, São Leopoldo, 2018. Texto não publicado.

- **Artigo: "Uma verdadeira Suíça Brasileira": origens do turismo em Gramado (Rio Grande do Sul, século XIX-XX)**

Eduardo da Silva Weber, Daniel Luciano Gevehr. (Revista: Pluralidade de temas e aportes teórico-metodológicos na pesquisa em história. Atena Editora. 2020)

Resumo:

O município de Gramado (RS) é um destino turístico de identidade própria, conhecido nacional e internacionalmente. Mais de 70% de suas receitas são oriundas desses serviços (FEE,

¹⁶ Em 2022, a Secretaria da Educação distribuiu para a Rede Municipal de Ensino, algo em torno de 3.000 exemplares do folder.

2015), o que proporciona desenvolvimento local e regional. Sendo assim, a presente pesquisa objetiva investigar os primórdios da vocação turística de Gramado, desde a colonização até a emancipação.

A expansão da fronteira de colonização alemã e italiana em direção à serra gaúcha, contribuiu para a formação das bases socioculturais e, até mesmo, das características arquitetônicas da cidade. Além disso, deve-se considerar, nesse processo de desenvolvimento, o contexto político do RS e a presença de lideranças políticas favoráveis, que acabaram contribuindo para a urbanização e o incentivo em investimentos de mobilidade - como a ferrovia - que alavancaram o crescimento da atividade turística na cidade.

- **Artigo: 'A invisibilidade dos negros na história de Gramado/RS: levantamento preliminar'**¹⁷

Alex Juarez Müller, Wanderley Cavalcante (Revista 'Em tempo de Histórias', 2020).

Em tempo de Histórias

Revista do Corpo Discente do Programa de Pós-Graduação em História da UnB
EM TEMPO DE HISTÓRIAS | Brasília-DF | n. 36 | p. 455-468 | jan./jun. 2020.
ISSN 2316-1191

 This work is licensed under a [Creative Commons Attribution-NonCommercial 4.0 International License](https://creativecommons.org/licenses/by-nc/4.0/).

Recebido em 25/05/2020

Aceito em 15/06/2020

DOI: 10.26512/emtempos.v1i36.31760

DOSSIÊ

A invisibilidade dos negros na história de Gramado/RS: levantamento preliminar¹

The invisibility of blacks in the history of Gramado/RS:
preliminary survey

Revista 'Em tempo de Histórias'. v. 1 n. 36 (2020):
Dossiê Dinâmicas das relações raciais nas diásporas
africanas em perspectiva interseccional



Resumo:

O município de Gramado, no Estado do Rio Grande do Sul, é reconhecido destino turístico no Brasil, e apresentado como um espaço de colonização alemã, italiana e portuguesa. A ausência dos negros na história oficial, a inexistência de pesquisas acadêmicas sobre o assunto e a necessidade de material pedagógico para auxiliar no ensino de história e cultura afro-brasileira, promoveu o início dessa pesquisa que está em estágio preliminar.

Pesquisas acadêmicas no entorno de Gramado comprovam significativa população de descendência africana no século XIX, além disso uma extensa rede de compadrio entre proprietários de terras e afro-brasileiros.

A ausência de dados oficiais conduz a pesquisa para a análise dos lugares de memória, por meio de indícios encontrados em livros de memorialistas locais, fotografias e paisagens. Os resultados coletados até o presente indicam que os negros sempre estiveram presentes na história da região, tanto na frente de expansão quanto na frente pioneira, e também apontam para um provável esquecimento proposital dessa população.


¹⁷ Disponível em:

<https://periodicos.unb.br/index.php/emtempos/article/view/31760#:~:text=A%20aus%C3%A2ncia%20dos%20negros%20na,que%20est%C3%A1%20em%20>. Acesso em 27 fev. 2023.

- **Revista: ‘Linhas e Picadas’**

Tainá Crisóstomo, Renata Tatiel da Costa (Gramado, RS: Karahá Editora, 2023)

Levantamento fotográfico do patrimônio histórico-cultural-paisagístico de localidades da região sul de Gramado (Caboclos, Moreira, Moleque, Carahá, Quilombo).



- **Revista: ‘Guia Caminhos dos Museus’** (Gramado, RS: Karahá Editora, 2025)



- **Livro 'História e memória dos tempos do trem - Gramado-RS e a linha Taquara-Canela'** (Lançamento em 2026)

Wanderley Cavalcante, Alex Juarez Müller, Eduardo da Silva Weber



História e Memórias dos Tempos do Trem oferece uma leitura envolvente sobre a formação social, econômica e cultural do Vale do Rio Paranhana a partir da experiência ferroviária. A obra articula pesquisa documental, iconográfica e depoimentos orais para reconstruir o papel do trem na transformação do território e das identidades locais.

Com linguagem clara e sensibilidade, o livro reconstitui trajetórias de trabalhadores e dinâmicas coloniais e comunitárias no contexto do avanço das linhas férreas rumo à Serra, valorizando as memórias transmitidas entre gerações e a persistência de marcas materiais e simbólicas deixadas pelo trem.

É uma obra indispensável para educadores, profissionais da cultura, pesquisadores, estudiosos da história ferroviária regional, da memória social e dos patrimônios que ainda moldam o presente. É também um convite à comunidade para revisitar o passado e compreender a paisagem humana e histórica que o trem ajudou a construir.



Esta publicação se propõe como um espaço de encontro entre **teoria e prática**, reunindo reflexões sobre ações, projetos e experiências desenvolvidas cotidianamente na região. Seu foco está na articulação entre **Educação Museal e Patrimonial** e a **História dos Vales do Paranhana e do Sinos**, bem como da **Serra Gaúcha**, buscando atualizar debates e ampliar perspectivas sobre o fazer educativo e cultural nesses territórios.

Ao dialogar diretamente com o presente, a revista enfrenta questões contemporâneas centrais, defendendo a produção de conhecimento ancorada em métodos científicos, no pensamento crítico e no fortalecimento da democracia, em contraposição a discursos e “soluções” excludentes que ameaçam a pluralidade e a convivência social.

- **Revista Karahá - História, Museus e Educação Patrimonial**

Wanderley Cavalcante, Alex Juarez Müller, Eduardo da Silva Weber Destinada a docentes, pesquisadores, estudantes, agentes culturais, profissionais da memória e ao público em geral, a publicação se configura como um **instrumento de reflexão, troca de experiências e aprendizado coletivo**, estimulando a sensibilização, o engajamento comunitário e a construção compartilhada de saberes.

Parte III
Acervos digitais
Repositório Digital
Museus históricos

- Arquivo Nacional

Fundos diversos:

- **Série Interior - Nacionalidades**
- **Conselho de Segurança Nacional**
- **Serviço Nacional de Informações**
- **Centro de Informações de Segurança da Aeronáutica**

CONTEÚDO:

- Processos de naturalização
- Documentos referentes ao período da ditadura civil-militar implantada em 1964, relacionados à região e ao Festival de Cinema de Gramado

Amostra de documentos

CONFIDENCIAL

PRESIDENCIA DA REPUBLICA
Serviço Nacional de Informações

Memorando Nº 0371 /SI - Gab

Brasília, DF, 03 de abril de 1969

Do: CHAB GNI
Ao: CH APA

Referência: DOCUMENTAÇÃO DO MINISTÉRIO DO EXÉRCITO- III EX- CQ.
C/ 29 FLS. EM CÓPIA TF.

129.129.74.312

Ficha 002-CISA

MINISTÉRIO DA AERONÁUTICA

CONFIDENCIAL

00078 11957



Em, 09 Mar 70

1 - ASSUNTO	VI FESTIVAL DO CINEMA BRASILEIRO-GRAMADO/RS
2 - ORIGEM	31/3R/DPF
3 - COPIAS	CISA/R/
4 - COPIAS ANTERIORES	CI/DPF - APA/SRI - E2/III Ex

NUMERAÇÃO	
M Aer	F N I

INFORMAÇÃO Nº 029/a-2/1 CQMAR.

REPÚBLICA DOS ESTADOS UNIDOS DO BRASIL
FICHA CONSULAR DE QUALIFICAÇÃO

Esta ficha, expedida em duas vias, será entregue à Polícia Marítima e à Imigração no porto de destino

Nome por extenso **Elisabeth Rosenfeldt**
Admitido em território nacional em caráter **temporário artista**
Nos termos do art. 7º letra d do dec. n.º **7967** de 1945
Lugar e data de nascimento **Bueckebug 8 / 7 / 1949**
Nationalidade **alemã** Estado civil **solteira**
Filiação (nome do Pai e da Mãe) **Erwin Rosenfeldt e Hilde,**
em solteira Dolling Profissão **escolar**
Residência no país de origem **Bueckebug, Obertorstr. 5**

IDADE SEXO
NOME

Nota: Viaja devidamente autorizada pelo pai, senhor Erwin Rosenfeldt. Faz parte do grupo "Schaumburger Maerchensaenger"

FILHOS
MENORES
DE 18 ANOS

B0209222

Passaporte n.º expedido pelas autoridades de **Stadthagen**
na data **21/11/1960**

visado sob n.º **537**

ASSINATURA DO PORTADOR:
Elisabeth Rosenfeldt

NOTA—Esta ficha deve ser apresentada à autoridade consular, sendo as duas vias em original.

Consulado Geral do Brasil
em **Hamburgo**
24 de junho de 1963
João A. Silva
J. A. SILVA

GRANDE DE IDENTIÇÃO

E. ESTATÍSTICA CRIMINAL
 do Rio Grande do Sul
 1ª SEÇÃO

Registo Civil 19.571
 DO ALVARADO MATRIM. *5.5.19.571*
 a presente foto foi tirada em _____
 dia _____ de setembro de _____.

VISTO,
Stene
 Diretor

CERTIFICO, de conformidade com o respectivo regulamento que, tendo a seguinte data pública, verificou-se constar em arquivos da república da pessoa acima identificada, pelo que, a lista é fornecida a presente lista com a seguinte rubrica:

Carlos Roberto Guarnição
 nascido a 24 de 11 de 1914 Filho de *Guarnição e Guarnição*
 Naturalidade *Guarnição* Estado civil *casado*
 profissão *Professora*

Assinatura por means do identificador:
Carlos Roberto Guarnição



Nota: a fotografia a seguir que não deve ser tirada em arquivos da república

ALISTAR Nº 12.200
 Data de registro: 23-3-1914

CARACTERÍSTICAS CROMÁTICAS
 Cabelo *castanho*
 Olhos *castanhos*
 Barba *ausente*
 Nariz *apoiado*
 Boca *apertada*
 Pólvora *ausente*

MARCA E CROMATISMO DENTÁRIO

- **Hemeroteca Digital da Biblioteca Nacional**

Formato/suporte: digital

Notas:

1. Possível pesquisa por: Estado, jornal, período e palavras.
2. [Link: Centro de Memória - Câmara Municipal de Caxias do Sul \(camaracaxias.rs.gov.br\)](http://camaracaxias.rs.gov.br)

[Link: https://memoria.bn.br/hdb/periodico.aspx](https://memoria.bn.br/hdb/periodico.aspx)

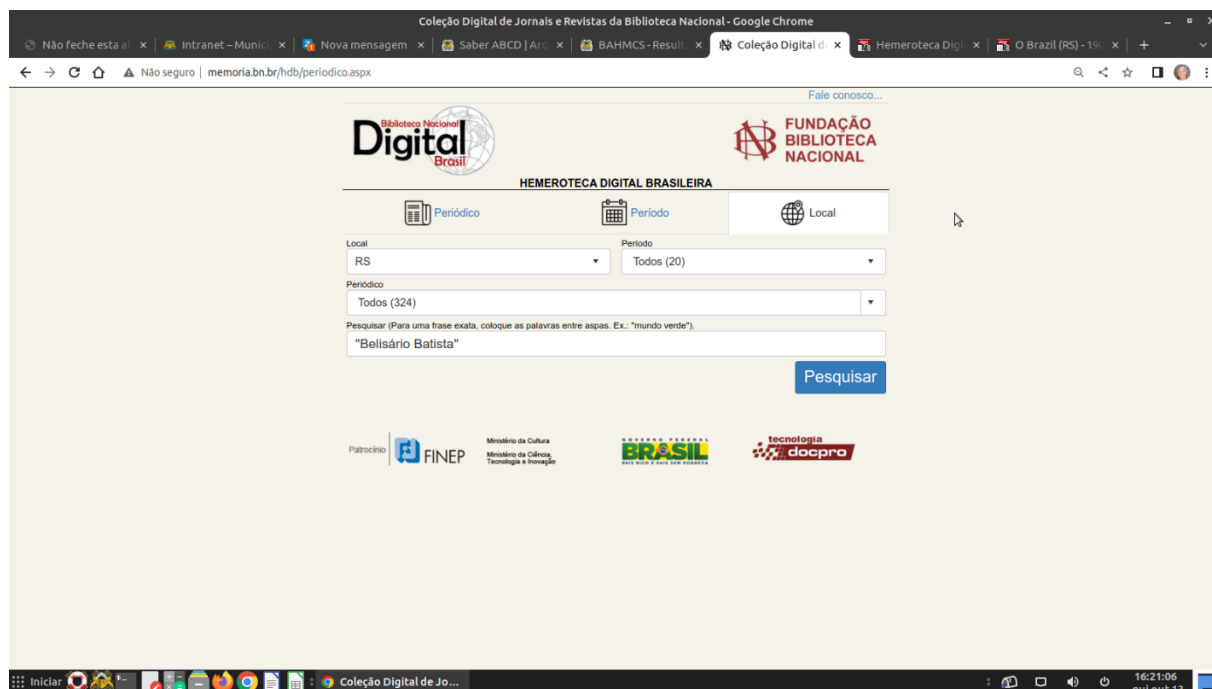
CONTEÚDO:

Coleções de jornais e outros documentos digitalizados e disponíveis para pesquisa online nos sites da Câmara de Vereadores de Caxias do Sul (Centro de Memória) e da Hemeroteca Digital da Biblioteca Nacional.

Entre os jornais disponíveis na Hemeroteca Digital da Biblioteca Nacional encontra-se o jornal 'A FEDERAÇÃO', órgão de divulgação do Partido Republicano Riograndense (PRR), o mesmo que dominou a política no Rio Grande do Sul desde o golpe militar de 1889 (que implantou a República no Brasil), até fins dos anos 1920.

O 5º Distrito de Taquara, que se tornaria Gramado nos anos 1950, foi comandado pelo PRR desde sua criação em 1904 com nomes como o major Nicoletti (subintendente) subordinado a Martins Diniz Rangel (intendente de Taquara) e este a Borges de Medeiros (presidente do estado).

Exemplo de busca por "Belisário Batista":



- **Centro de Memória da Câmara Municipal de Caxias do Sul**

Home > Acesso > Lista Documentos

JORNAIS
CAXIAS DO SUL

PESQUISA 🔍

01. ACERVO  Jornais Municipais	A ENCRENCA  1914 e 1915	A ÉPOCA  1938 - 1958
A LUNETA  1933	A PÉROLA  1918	A RESISTÊNCIA  1922
A TRIBUNA  1920	A VANGUARDA  1922	A VANGUARDA  1964
ALVORADA  1959	ASSESSOR  1965 - 1970	ATLÂNTICO NOTÍCIAS  1998 - 2003
AURORA JORNAL  1965	BOLETIM 3 DE OUTUBRO  1932	BOLETIM EBERLE  1956 - 1965

Repositório Digital de Memória de Gramado

Coleção Museu Estação Férrea Várzea Grande

GRAMADO-RS

REPOSITÓRIO DIGITAL DE MEMÓRIA

Capa: Várzea Grande – Gramado (Anos 1920)



Prefeitura de
GRAMADO

SECRETARIA DE CULTURA
E ECONOMIA CRIATIVA

Coleção Museu Estação
Férrea Várzea Grande

O Repositório Digital Memórias de Gramado foi desenvolvido pelo historiador Wanderley Cavalcante a partir do ano de 2023.

O repositório objetiva a salvaguarda digital e a democratização do acesso à memória ferroviária de Gramado e região, por meio do acervo museológico do Museu Estação Férrea Várzea Grande. A base de dados utiliza a Plataforma Tainacan, tendo como referência os elementos de descrição para bens museológicos recomendados na Resolução Normativa nº 6 de 2021 do Instituto Brasileiro de Museus (Ibram), que normatiza o Inventário Nacional de Bens Culturais Musealizados (INBCM).

A versão do Repositório com previsão para lançamento ao público em 2026 contou com o apoio de projeto cultural financiado pela Secretaria de Cultura do Estado (SEDAC-RS), através da Política Nacional Aldir Blanc (2024) do Governo Federal.

Página padrão de Itens de uma Coleção

É normalmente a página mais importante onde o usuário tem acesso à busca facetada de itens dentro de uma coleção.



ACERVO DE IMAGENS DA HISTÓRIA FERROVIÁRIA DE GRAMADO E REGIÃO



[Clique aqui e acesse o ACERVO DE IMAGENS digitais](#)

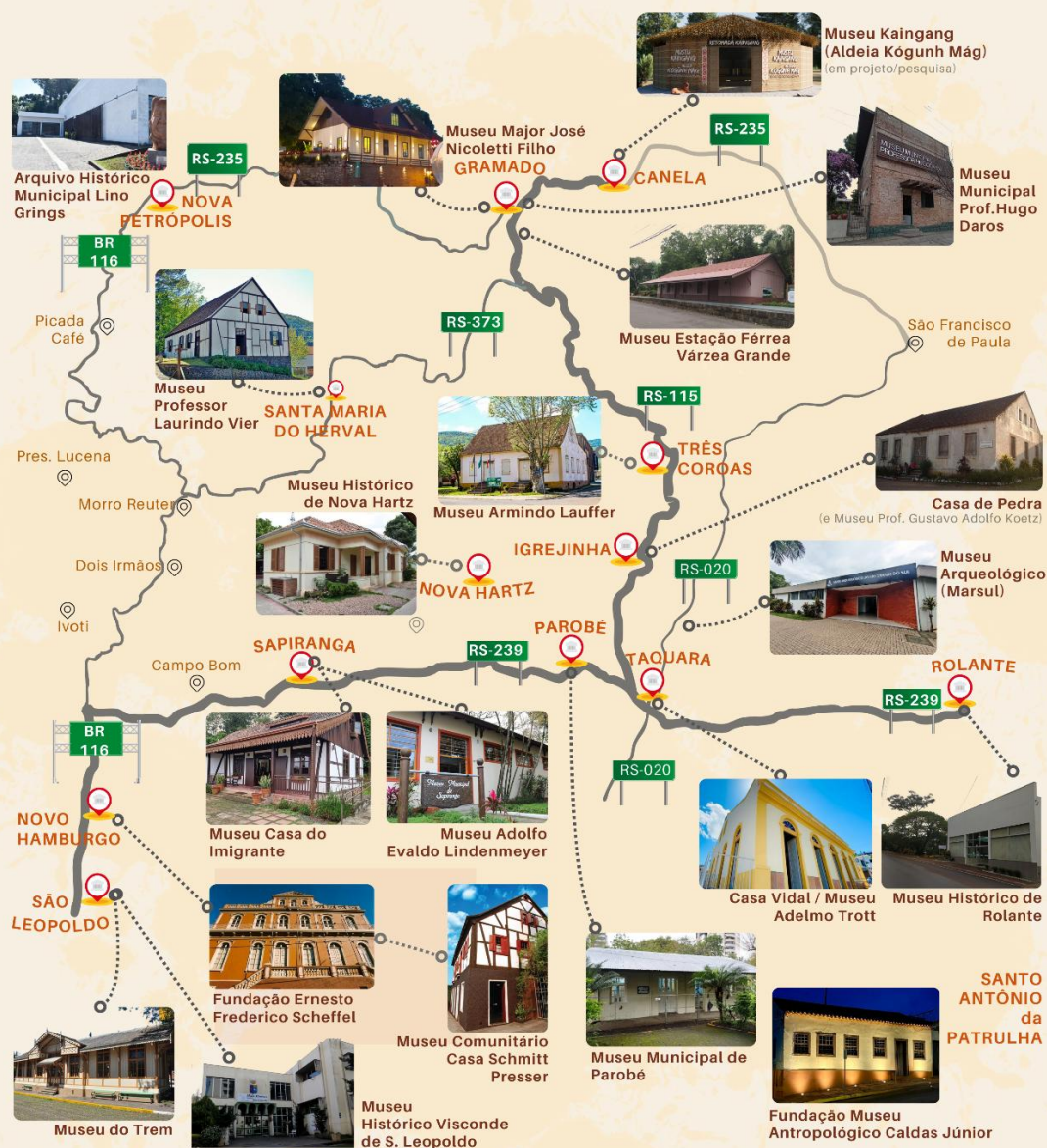
ACERVO DE DOCUMENTOS IMPRESSOS

Documentos históricos impressos (Livretos, manuais, cadernetas, folhetos, estatutos, regulamentos, boletins, guias, planos e coletâneas de circulares, memorandos e outros documentos). Período da operação da Viação Férrea do Rio Grande do Sul (VFRGS) e da Rede Ferroviária Federal S/A (RFFSA). (Século XX) [Alguns documentos estão disponíveis para download]



Museus históricos municipais
Região Sinos / Paranhana / Serra

Rota de Museus Históricos Municipais Vale do Rio dos Sinos, Vale do Rio Paranhana e Serra



Alguns dos **museus históricos municipais** da região do Vale do Rio dos Sinos, Vale do Rio Paranhana e Serra.
Fonte: Revista Guia 'Caminhos dos Museus' (2025),
Karahá História & Cultura



MINISTÉRIO DA
CULTURA



Referências complementares

BIAVASCHI, Márcio Alex Cordeiro. *Relações de poder coronelistas na Região Colonial Italiana do Rio Grande do Sul durante o período borgista (1903-1928)*. 2011. 380f. Tese (Doutorado em História) - Faculdade de Filosofia e Ciências Humanas, Pontifícia Universidade Católica do Rio Grande do Sul, Porto Alegre, 2011.

Disponível em: <http://tede2.pucrs.br/tede2/handle/tede/2368>. Acesso em: 10 jan. 2022.

BRASIL. *Lei nº 601, de 18 de setembro de 1850*. Dispõe sobre as terras devolutas no Império, e acerca das que são possuídas por título de sesmaria sem preenchimento das condições legais, bem como por simples título de posse mansa e pacífica; e determina que, medidas e demarcadas as primeiras, sejam elas cedidas a título oneroso, assim para empresas particulares, como para o estabelecimento de colônias de nacionais e de estrangeiros, autorizado o Governo a promover a colonização estrangeira na forma que se declara. Rio de Janeiro, 1850, 29º da Independência e do Império.

Disponível em: [L0601-1850 \(planalto.gov.br\)](https://www.planalto.gov.br/legis/leis/1850/0601.htm). Acesso em: 08 mar. 2023.

DONNER, Sandra Cristina. *História local, Memória e Ofício do historiador entre Raízes e Marcas do tempo (1990-2012)*. 2015. 219f. Tese (Doutorado) - História da Universidade Federal do Rio Grande do Sul, Porto Alegre, 2015.

<https://www.lume.ufrgs.br/bitstream/handle/10183/142486/000993756.pdf?sequence=1>.

Acesso em: 27 fev. 2023.

MAGALHÃES, Dóris Rejane Fernandes. *Terras, senhores, homens livres, colonos e escravos na ocupação da fronteira no Vale dos Sinos*. 2003. 489f. Tese (Doutorado) - Centro de Educação e Humanismo, Universidade do Vale dos Sinos, São Leopoldo, 2003.

PLANEJAMENTO, Secretaria. *Genealogia dos municípios do Rio Grande do Sul / Estado do Rio Grande do Sul*. Secretaria de Planejamento, Governança e Gestão (SPGG). Departamento de Planejamento Governamental. Porto Alegre : SPGG, 2018.

[27155415-spgg-genealogia.pdf \(planejamento.rs.gov.br\)](https://www.planjamento.rs.gov.br/27155415-spgg-genealogia.pdf). Acesso em: 07 fev. 2023.

SOBRINHO, Paulo Gilberto Mossmann. *Os deutschbrasilianer em oposição ao PRR: um estudo de caso a respeito dos municípios de origem germânica que derrotaram o PRR nas eleições de 1891*. 2014. 155f. Dissertação (Mestrado) - Faculdade de Filosofia e Ciências Humanas, Pontifícia Universidade Católica do Rio Grande do Sul, Porto Alegre, 2014.

Disponível em: <http://tede2.pucrs.br/tede2/handle/tede/5934>. Acesso em: 12 fev. 2023.

OFICINA

INTRODUÇÃO À PRODUÇÃO DE REPOSITÓRIO DIGITAL PARA MUSEUS


Uma abordagem prática, a partir do estudo de caso do Museu Estação Férrea Várzea Grande - Gramado-RS

PARTE

1

Realização:

Karahá
HISTÓRIA E CULTURA



MUSEU DO TREM - Gramado-RS

Coleções de objetos, documentos e imagens da memória do universo ferroviário de Gramado-RS, reunidos no Museu Estação Férrea Várzea Grande.



MINISTÉRIO DA CULTURA



EDITORA
Karahá
HISTÓRIA E CULTURA

Gramado - RS - Brasil
karaha.hc@gmail.com



MUSEU DO TREM - Gramado-RS

Coleções de objetos, documentos e imagens da memória do universo ferroviário de Gramado-RS, reunidos no Museu Estação Férrea Várzea Grande.

Junho/2025. 1ª edição.
Texto revisado segundo o novo Acordo Ortográfico da Língua Portuguesa.

Pesquisa e produção:

Wanderley Cavalcante (Historiador)

Consultoria:

Eduardo da Silva Weber (Historiador)

Alex Juarez Müller (Historiador)

Márcio Dillmann de Carvalho (Museólogo)

A produção deste Curso é resultado do projeto 'Novos Tempos para a Memória Ferroviária de Gramado', contemplado em 1º lugar no Edital nº 31/2024 da Política Nacional Aldir Blanc (PNAB) lançado pela Secretaria da Cultura do Estado (SEDAC).



MINISTÉRIO DA CULTURA



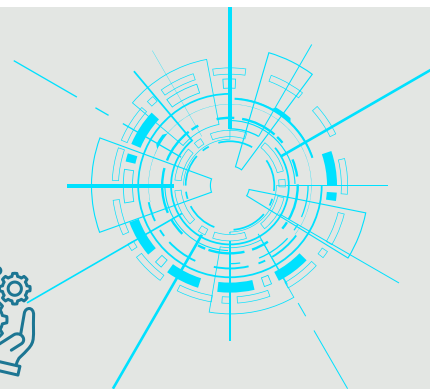
Apoio:



Apresentação

Este manual pretende ser um **guia prático** que visa a **AMBIENTAÇÃO** dos profissionais de museus e outras instituições de preservação de memória, em uma ferramenta de implantação de repositório de acervos digitais.

Nessa perspectiva, o material foi concebido a partir de uma **experiência concreta de construção realizada no Museu Estação Férrea Várzea Grande, em Gramado-RS.**



Sem descuidar das referências conceituais e teóricas, inescapáveis para o tema, procuraremos desmistificar a dificuldade técnica através de uma **abordagem prática, com os passos iniciais.**



Motivados pela urgência da implementação de uma Política de Acervos Digitais, o objetivo aqui é demonstrar a **viabilidade e acessibilidade de incursão no tema por pessoas com uma mínima 'experiência digital'**



Mãos à obra!!!

Equipe Karahá História e Cultura
Equipe Museu Estação Férrea Várzea Grande - Gramado-RS

Nota: a abordagem do case Museu do Trem, tem como suporte o robusto material da plataforma Saber Museus do IBRAM, da plataforma Tainacan e de outras fontes de consulta fortemente recomendadas, referenciadas no final do manual.

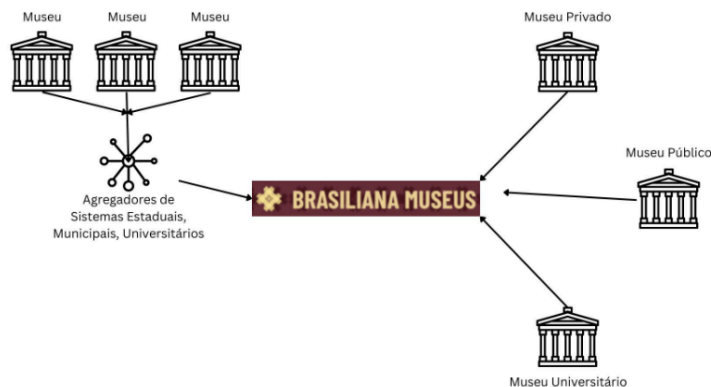
PARTE 1

- Conhecendo a Coleção Museu do Trem do Repositório
- Brasiliana Museus
- Ambiente de testes
- O Tainacan e o Wordpress
- Páginas padrão do Tema Tainacan e páginas customizadas
- Entrando no ambiente Tainacan
- Configurar coleção de teste
- Relembrando as Fichas Catalográficas
- Matadados - conceito e configuração



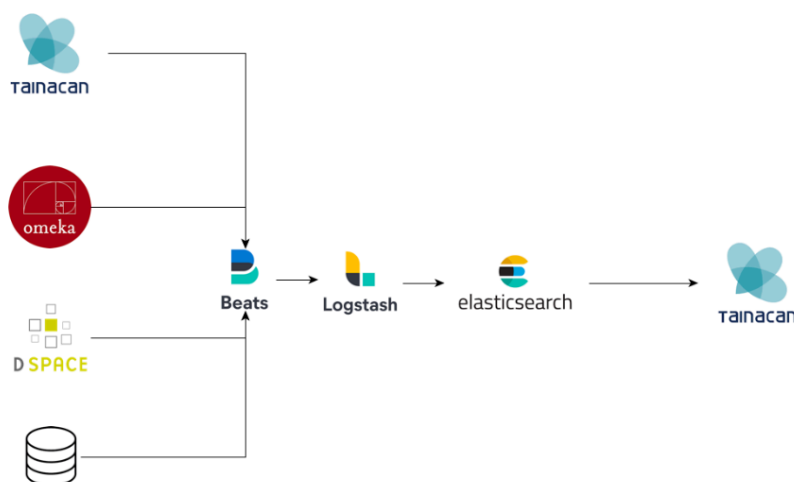
Brasiliiana Museus

Coletador, agregador e difusor de objetos culturais oriundos de repositórios digitais de museus brasileiros.



Para um acervo digital de um museu estar em condições de ser coletado e fazer parte da rede Brasiliiana ele precisa atender a alguns critérios técnicos:

- O repositório precisa estar online e possuir um link disponível para acesso público;
- Qualquer tecnologia de repositório digital pode ser agregada na Brasiliiana, tais como Omeka, DSpace, Tainacan, entre outros;
- Os metadados e mídias relacionadas devem ser expostos para coleta por meio de uma API pública permitindo acesso computacional de um coletador automático;
- Os metadados devem estar mapeados seguindo os padrões de descrição de dados do Inventário Nacional de Bens Culturais Musealizados. Para mais informações, ver **Resolução Normativa Ibram nº 6, de 31 de agosto de 2021 — Instituto Brasileiro de Museus – Ibram (www.gov.br)**.



Início v2

@drq @blog that would have been an honor, but no, I had nothing to do with it

Brasiliiana Museus /

Primeiro passo: um ambiente de testes

Uma das maiores dificuldades para os museus públicos na área digital é que dependem da estrutura de Tecnologia da Informação (TI) de suas respectivas esferas de governo.

Uma sugestão inicial: negociar a implementação de um simples **ambiente de testes** que consiste na instalação na rede, pela TI do órgão, de dois elementos de software:

1. O WORDPRESS
2. O TAINACAN



Para dialogar com TI e a Gestão:

Os dois softwares não são pesados e pode-se argumentar que:
(I) são gratuitos;

(II) não exigirão espaço grande de memória ou outros recursos: para a fase de aprendizagem (criação de coleções com seus itens) pode-se trabalhar com alguns poucos itens (fotos e documentos mais “leves”);

(III) por serem softwares livres e com a auto-capacitação aqui sugerida, o órgão público fica independente de fornecedor externo, utilizando seus próprios profissionais para a gestão digital das suas plataformas.



IMPORTANTE:

A ideia básica, como dissemos, é a ‘ambientação’ no sistema. Ao longo da apresentação, você perceberá uma infinidade de possibilidades e de potencialidades na ferramenta. Sua característica autoexplicativa, intuitiva e didática, aliada a experimentações que podem ser feitas no aprendizado e a um vasto material de referência que apresentaremos, certamente concorrerão para avançar cada vez mais.

Tainacan e Wordpress

O **Tainacan** nada mais é que uma solução de software GRATUITO que possibilita a construção padronizada de um repositório digital para imagens, pdf's, vídeos, áudios, links, etc.

Como veremos, vai requerer uma incursão teórica básica, mas surpreendente pela forma intuitiva, semi-automatizada, com uma curva pequena de aprendizagem, com que os resultados aparecem. Em pouco tempo o acervo com as coleções de objetos digitais começa a ficar estruturado.

O Tainacan trabalha sobre o Wordpress. Tecnicamente se diz que é um *plug-in*, ou seja, é um programa que adiciona funções ao Wordpress. No caso, ele provê a funcionalidade específica de implementação de repositórios digitais (coleções de objetos digitais).

O Tainacan tem também uma aparência própria, chamada de ‘tema’ **Tainacan** ou ‘**Tainacan Interface**’, que é a forma como o site se apresenta para o usuário final. O recomendado é utilizar-se tema padrão Tainacan, embora o WP possua uma infinidade de outros temas.



O Tainacan, desenvolvido pela UNIVERSIDADE DE GOIÁS, tem a chancela do IBRAM (INSTITUTO BRASILEIRO DE MUSEUS) e é atualmente utilizado por uma grande quantidade de museus, universidades e instituições culturais no país.

Tainacan e Wordpress

Já o **Wordpress** é um dos principais softwares do mercado para criação de sites, blogs, etc.. Pode ser usada a versão gratuita.

Possui uma interface e um editor (os chamados ‘blocos Gutenberg’) que torna muito fácil a criação e montagem das páginas, com seus parágrafos, títulos, imagens, vídeos, citações, tabelas, botões e muitos outros tipos de conteúdo de sites.



Para informações mais técnicas sobre Tainacan, Wordpress, temas, servidor web, serviços de hospedagem, etc. acesse:

Na playlist no **canal do Saber Museu no Youtube**:
Vídeo: O que é preciso para instalar o Tainacan? – Introdução ao Tainacan
https://www.youtube.com/watch?v=mDtB27bVUyg&list=PLdivWesagI3_OTF5Nvd9OvMQpCLGAJeN2

Site:
Instalando o Tainacan – Tainacan Wiki
Para informações sobre instalação em máquina local:
Instalando o plugin em uma máquina Windows local (sem servidor) – Tainacan Wiki

Páginas padrão do Tema Tainacan

A medida que criamos Coleções, Itens e Termos, automaticamente o Tainacan já cria páginas especiais padrão, às quais já podemos ter acesso:



PÁGINAS PADRÃO
(pré-formatadas, robustas, padronizadas, de excelente navegabilidade)

Estas páginas solucionam nossa demanda de interface ao conteúdo que foi cadastrado (as coleções e seus itens).

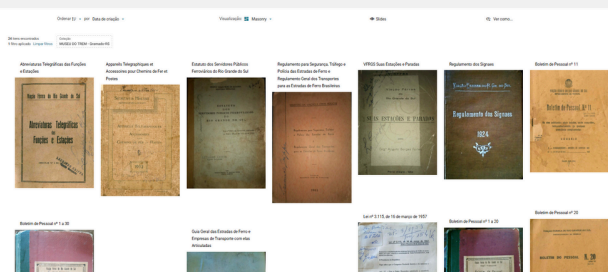
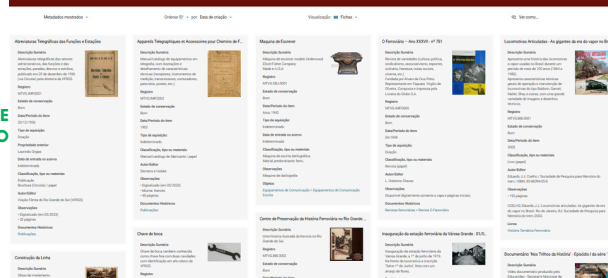

Exemplos:

PÁGINA COM OS ITENS DE COLEÇÃO

PÁGINA COM OS ITENS DOS TERMOS DE UMA TAXINOMIA

PÁGINA DE UM ITEM ESPECÍFICO

Recortes das páginas padrão Tainacan para o Museu do Trem



Página padrão de Itens de uma Coleção

É normalmente a página mais importante onde o usuário tem acesso à busca facetada de itens dentro de uma coleção.

Busca Textual Simples e Busca Avançada

Cabeçalho da Coleção

MUSEU DO TREM - Gramado-RS

Coleções de objetos, documentos e imagens da memória do universo ferroviário de Gramado-RS, reunidos no Museu Estação Fênix Várzea Grande.

Seleção de ordenação ascendente ou decrescente para os metadados

Modos de visualização

Visualização:

Tela

Cartões

Lista

Fichas

Miniatura

Masonry

At. Acessórios

Ordenar

↑

 por Data de criação

Visualização

■

 Fichas

Ver como...

Filtros

• Resultar todos

• Tipo de documento

☐ PDF (80)

☐ Imagem (pg) (65)

☐ URL (3)

Ver todos

• Livros

☐ História Técnica Ferroviária (7)

☐ Indicações de pesquisa bibliográfica (12)

☐ Linha História do Rio Grande do Sul (2)

☐ Linha História do Rio Grande do Sul (1)

☐ Linha História região do Sinos-Paraná e Serra Gaúcha (2)

Ver todos

• Objetos

☐ Equipamento Comum a diversas Atividades Produtivas (1)

☐ Equipamentos de Comunicação (15)

☐ Têxteis e materiais de algodão e algodão elástico (1)

☐ Máquinas-Maquinas (5)

☐ Objetos de Uso Pessoal (4)

☐ Objetos domésticos (2)

☐ Objetos e equipamentos de Atividades e Trabalho Ferroviário (5)

☐ Objetos Pecuniários (6)

☐ Resistentes (3)

Ver todos

• Iconografia e Audiovisual

☐ Fotografias / Imagens (72)

☐ Vídeos (1)

• Mapas

☐ Infográficos (5)

☐ Mapas e planos (10)

• Documentos Históricos

Abreviaturas Telegráficas das Funções e Estações

Descrição Sumária

Abreviaturas telegráficas das funções administrativas, das funções e das estações, paradas, desvios e estribos, publicado em 20 de dezembro de 1956 (via Circular) pela diretoria da VFRGS.

Registro

MTVG.IMP.0001

Estado de conservação

Bom

Data/Período do item

20/12/1956

Tipo de aquisição:

Doação

Propriedade anterior

Laurindo Grippo

Data de entrada no acervo

Indeterminada

Classificação, tipo ou materiais

Publicação
Brochura (Circular) / papel

Appareils Telegraphiques et Accessoires pour Chemin de F...

Descrição Sumária

Manual/catalogo de equipamentos em telegrafia, com ilustrações e detalhamento de características técnicas (receptores, instrumentos de medição, transmissores, comutadores, para-raios, postes, etc.).

Registro

MTVG.IMP.0002

Estado de conservação

Bom

Data/Período do item

1902

Tipo de aquisição:

Indeterminado

Classificação, tipo ou materiais

Manual/catalogo de fabricante / papel

Autor/Editor

Siemens e Halske

Observações

• Digitalizado (em 05/2023)

Maquina de Escrever

Descrição Sumária

Máquina de escrever modelo Underwood Elliott-Fisher Company Made in U.S.A.

Registro

MTVG.OBJ.0001

Estado de conservação

Bom

Data/Período do item

Anos 1940

Tipo de aquisição:

Indeterminado

Data de entrada no acervo

Indeterminado

Classificação, tipo ou materiais

Máquina de escrita datilográfica, Material predominante: ferro.

Observações

Máquina de datilografia

O Ferrovário - Ano XXVII - nº 781

Descrição Sumária

Revista de variedades (cultura, política, esportes, literatura, notícias locais, cinema, etc.). Fundada por Álvaro da Cruz Prest, Representante em Tapajós. Vigília de Oitavas, Companhia e expressos para Litorânea do Globo S.A.

Registro

MTVG.BIB.0005

Estado de conservação

Bom

Data/Período do item

de 1955

Tipo de aquisição:

Doação

Classificação, tipo ou materiais

Revista (papel)

Autor/Editor

L. Oitavas/Oitavas

Observações

Disponível digitalmente somente a capa e páginas iniciais.

Documentos Históricos

Revista Ferroviária > Revista O Ferrovário

Locomotivas Articuladas - As gigantes da era do vapor no Br...

Descrição Sumária

Apresenta uma história das locomotivas a vapor usadas no Brasil durante um período de mais de 100 anos (1844 a 1985). Apresenta características técnicas gerais de operação e manutenção de locomotivas de tipo Baldwin, General, Mahle, Shay e outras, com uma grande variedade de imagens e desenhos técnicos.

Registro

MTVG.BIB.0001

Estado de conservação

Bom

Data/Período do item

2003

Classificação, tipo ou materiais

Livro (papel)

Autor/Editor

Edson J.J. Carreira / Sociedade de Pesquisa para Memória do Item (ISBN: 85-94084-05-6)

Observações

COLEÇÃO Edson J.J. Carreira Locomotivas articuladas: As gigantes da era do vapor no Brasil. Rio de Janeiro, RJ: Sociedade de Pesquisa para Memória do Item, 2003.

Livros

História Técnica Ferroviária

Documentário "Nos Trilhos da História" - Episódio 1 de série...

Descrição Sumária

Vídeo documental produzido pelo Colecionador, Secretária Municipal de Educação - Gramado-RS. O vídeo apresenta o Museu do Trem e o Festival do Cinema de Gramado 2018.

Registro

MTVG.VID.0001

Estado de conservação

Bom

Data/Período do item

20/06/2018

Tipo de aquisição:

Outros

Propriedade anterior

Exemplo de itens catalogados e dispostos em fichas digitais para acesso do público

Abreviaturas Telegráficas das Funções e Estações

Descrição Sumária

Abreviaturas telegráficas dos setores administrativos, das funções e das estações, paradas, desvios e estribos, publicado em 20 de dezembro de 1956 (via Circular) pela diretoria da VFRGS.

Registro

MTVG.IMP.0001

Estado de conservação

Bom

Data/Período do item

20/12/1956

Tipo de aquisição:

Doação

Propriedade anterior

Laurindo Grippo

Data de entrada no acervo

Indeterminada

Classificação, tipo ou materiais

Publicação
Brochura (Circular) / papel

Appareils Telegraphiques et Accessoires pour C...

Descrição Sumária

Manual/catalogo de equipamentos em telegrafia, com ilustrações e detalhamento de características técnicas (receptores, instrumentos de medição, transmissores, comutadores, para-raios, postes, etc.).

Registro

MTVG.IMP.0002

Estado de conservação

Bom

Data/Período do item

1902

Tipo de aquisição:

Indeterminado

Classificação, tipo ou materiais

Manual/catalogo de fabricante / papel

Autor/Editor

Siemens e Halske

Observações

• Digitalizado (em 05/2023)

Maquina de Escrever

Descrição Sumária

Máquina de escrever modelo Underwood Elliott-Fisher Company Made in U.S.A.

Registro

MTVG.OBJ.0001

Estado de conservação

Bom

Data/Período do item

Anos 1940

Tipo de aquisição:

Indeterminado

Data de entrada no acervo

Indeterminada

Classificação, tipo ou materiais

Máquina de escrita datilográfica. Material predominante: ferro.

Observações

Máquina de datilografia

Objetos

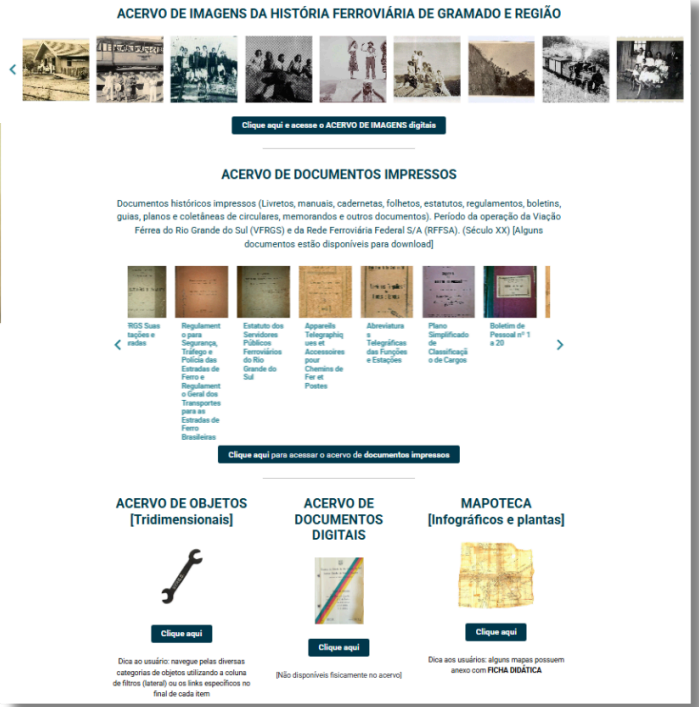
Equipamentos de Comunicação > Equipamentos de Comunicação Escrita

Páginas customizadas

Além das páginas padrão, também é possível configurar nossas próprias páginas para apresentar as coleções com “a cara” da instituição e oferecendo interface mais aproximada do formato de comunicação desejado:



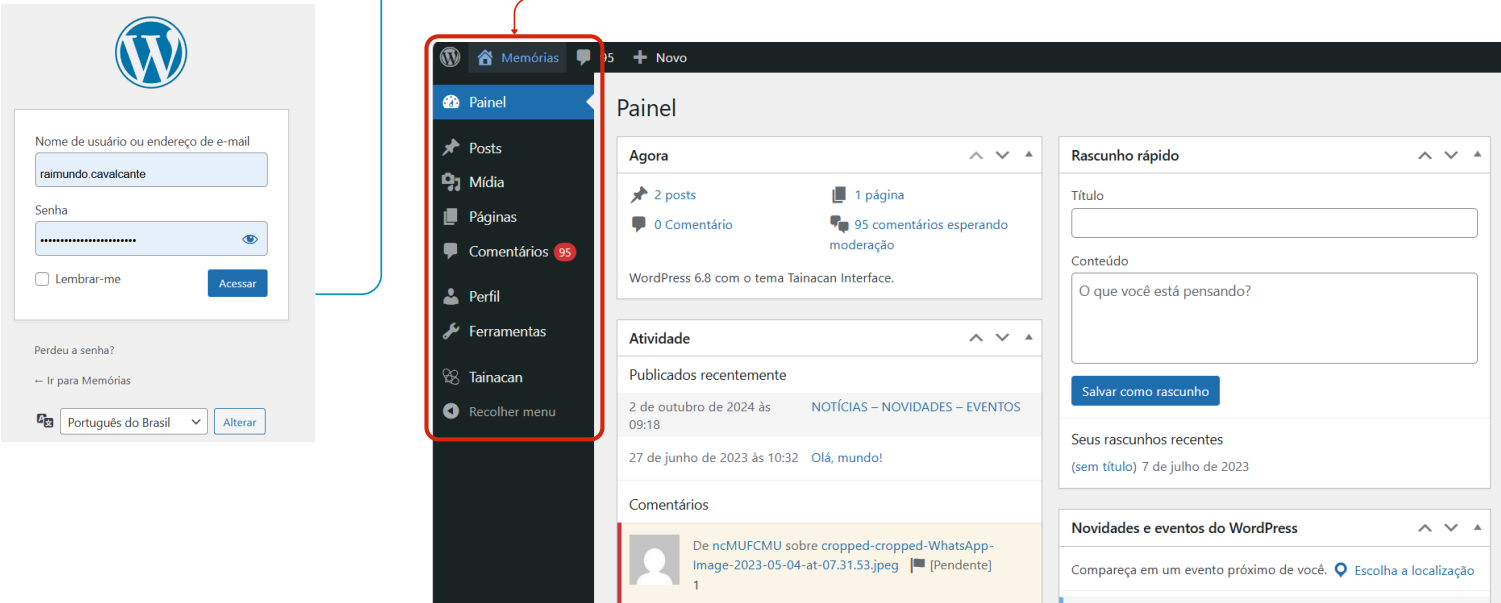
Recortes da página de rosto customizada do Museu do Trem



Entrando no ambiente Tainacan

Após instalados pela TI, o usuário autorizado terá acesso ao Wordpress através de login e senha.

O login dará acesso à esta tela, com o menu principal do Wordpress:



Para os fins práticos deste treinamento, focaremos em dois pontos do menu principal: **Páginas** e **Tainacan**



Menu principal do Wordpress

Páginas:

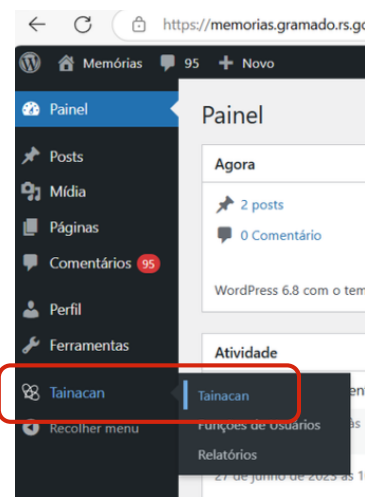
aqui construiremos a PÁGINA DE ROSTO, aquela que, opcionalmente, poderá ser usada para interface com o usuário final (o público virtual visitante). Através dela podemos divulgar de forma personalizada o acervo digital.

Ela é construída com o editor do Wordpress (os famosos Blocos Gutenberg). É a “cereja do bolo”, que abordaremos posteriormente.

Tainacan:

aqui acessamos nossa ferramenta de construção do Repositório, onde criamos as coleções e sub-coleções, cadastramos os itens, definimos categorias e classificações, filtros, etc.

Clique no sub-menu [Tainacan] para entrar



Configurar coleção de teste

No exemplo vemos a Coleção MUSEU DO TREM – Gramado – RS, já criada.



Clique em [Criar coleção]

Após clicar em [Criar coleção] aparece a **página de configuração geral** da coleção, onde devem ser inseridas informações como Nome, Descrição, Imagem de Miniatura, Imagem de Cabeçalho, Status de Visibilidade, ordenação dos itens, modos de visualização, etc.

Título da Coleção

Descrição breve

Ordenação padrão

Modos de visualização disponíveis

Coleção MUSEU DO TREM - Gramado-RS

Exportadores Ver coleção no site

Configurações de coleção MUSEU DO TREM - Gramado-RS

Voltar

Nome

MUSEU DO TREM - Gramado-RS

Descrição

Coleções de objetos, documentos e imagens da memória do universo ferroviário de Gramado-RS, reunidos no Museu Estação Férrea Várzea Grande.

Slug

museu-do-trem

Ordenação inicial padrão

Ordenar Ascendente por Data de criação

Modos de visualização dos itens na lista pública

Modos de visualização disponíveis Padrão

Esconder miniatura de itens na lista

Permitir habilitar comentários nos itens

Permitir a submissão de item

Permitir a submissão por usuário anônimo

Status padrão da submissão do item

Atenção: itens podem ser submetidos como rascunho mesmo sem ter todos os metadados obrigatórios preenchidos.

Usar verificação reCAPTCHA no formulário de submissão

Lembre-se de configurar as chaves reCAPTCHA do seu website na página de submissão de item do repositório.

Status

Publicado Privado Lido

Miniatura & Imagem do Cabeçalho

Página de capa

Pesquisar uma Página para escolher

Configurações extras do tema Tainacan Interface

Sessões de Metadado

Padrão Abas Colapses Acordeão

Cores do cabeçalho da lista de itens

Plano de fundo Texto

Atenção: à medida em que a Coleção vai sendo criada, pode ser visualizada como ela está ficando (tem que ser criado pelo menos 1 item)

Ao lado de cada campo a ser preenchido há um ponto de interrogação descrevendo o que e como deve ser preenchido.

Descrição

Slug

String única e limpa que representa a coleção, utilizada para compor o URL da coleção. Não pode conter nenhum caractere especial ou espaços.

Slug

museu-do-trem

Página de configuração geral da coleção

As **COLEÇÕES** são as formas de organização do acervo. São divisões que podem ser feitas no acervo e dependem muito da realidade e da política de catalogação de cada instituição.

Uma única instituição pode, por exemplo, criar mais de uma Coleção nesse estágio inicial, quando os itens do acervo demandam diferentes metadados / campos / fichas catalográficas (exemplo: Coleção de Objetos, Coleção de Obras de Arte, Coleção de Autores, etc.).

No caso do Museu do Trem criamos uma única Coleção e a subdivisão de temas e tipos de itens se dá internamente, através de taxonomias, termos e subtermos. A sugestão aqui é que cada museu seja uma Coleção e siga a metodologia do Museu do Trem.

Relembrando as FICHAS CATALOGRÁFICAS


FICHA DE CATALOGAÇÃO DE ITEM		MUSEU ESTAÇÃO FÉRREA VÁRZEA GRANDE	
Nº de Tombo/Ordem	Nº de Registro	Nome/Título	
Tipo de aquisição:		Doador:	Data entrada:
Procedência:		Imagem	
Classificação/material:			
Data/período: / /			
Autor:			
Estado de Conservação:			
Dimensões:			
Descrição sumária:			
Observações:			
Catalogado por:		Data: / /	Digitalizado () Data: / /
Inserido no Repositório Digital () Data: / /		Obs:	
Responsável:			

- **Número de Tombo/Ordem:** número único para fins quantitativos.
- **Número de Registro:** codificação adotada pelo museu (ex.: MTVG.IMP.0001).
- **Nome/Título:** título ou descrição simples.
- **Tipo de aquisição:** doação, legado, compra, coleta, permuta, depósito, transferência, etc.

- **Doador(propriedade anterior):** pessoa ou entidade a quem pertencia o item. Em caso de documentos pessoais, pode ser preenchido com o nome do proprietário original.
- **Data de entrada:** data de entrada no museu.
- **Procedência:** cidade ou local de onde vem o objeto.
- **Classificação/material:**
 - Pintura, escultura, mosaico, desenho, fotografia, livro, publicação (jornal, revista, panfleto, guia, livreto, propaganda, etc.), manual técnico, norma/padrão; instrumento/ferramenta/equipamentos (de arte, de trabalho, de comunicação, etc), mobiliário, maquete, recipiente; objetos (uso pessoal, doméstico, pecuniário, acessórios, não classificado, uso geral, etc.)
 - Nota: no caso de objetos tridimensionais é recomendável utilizar, sempre que possível, um vocabulário controlado como referência (Thesaurus para acervos museológicos).
 - Material:os materiais predominantes com que são feitos (papel, ferro, argila, madeira, plástico, vidro, etc.)
- **Data/período:** as datas deverão ser fornecidas de maneira completa, quando precisas: dd/mm/aaaa. No caso de imprecisão, indicar períodos limite estimado(lapso de tempo) correspondente. Ex.: 1910-1920; anos 1930. década de 1950, décadas de 1950/60, etc. (ou a informação “data imprecisa”).
- **Autor/autor(es):** tipos de autorias envolvidas com o objeto, como, por exemplo, fotógrafos, estúdios, fábricas, empresas, editores, artista, etc.

Relembrando as FICHAS CATALOGRÁFICAS

- **Estado de Conservação:**
 - Bom: documentos inteiros, sem problemas evidentes e com integridade de leitura;
 - Regular: documentos com problemas de conservação, sem alteração e comprometimento de sua estrutura e com leitura integral ou praticamente integral;
 - Ruim: documentos com problemas de conservação, alteração e comprometimento de estrutura e leitura parcial ou completamente comprometidas.
- **Dimensões:** medição do objeto em largura, comprimento, altura, peso e diâmetro.
- **Descrição sumária:** elementos mais precisos e que vão além da simples denominação do item, descrevendo características principais.
- **Observações:** metadado amplo, que tem por função complementar a informação que não se encontra em outros campos. Exemplos: numerações antigas, localização física no museu (exposição, reserva técnica, emprestado, etc.), restaurações realizadas, pesquisadores responsáveis, quantidade de páginas, idioma, etc.).
- **Catalogado por:** responsável pela catalogação na Ficha e data.
- **Digitalização e inserção no Repositório Digital:** informar se o objeto está digitalizado e inserido.
 - Nota: para documentos e publicações informar no campo observações: quantidade digitalizada e formato da disponibilidade. Exemplo: somente capa, somente capa e índice, somente ‘x’ páginas, documento completo, documento completo dividido em ‘x’ arquivos e anexos, etc.)

FICHA DE CATALOGAÇÃO DE ITEM		MUSEU ESTAÇÃO FÉRREA VÁRZEA GRANDE	
Nº de Tombo/Ordem 0004	Nº de Registro MTVG.IMP.0004	Nome/Título Boletim de Pessoal nº 20	
Tipo de aquisição: doação		Doador: Laurindo Grippa	Data entrada:
Procedência:			
Classificação/material: publicação Boletim interno da VFRGS / papel			
Data/período: 20/07/1947			
Autor: Viação Férrea do Rio Grande do Sul - Departamento de Pessoal			
Estado de Conservação: bom			
Dimensões:			
Descrição sumária: Boletim do Departamento de Pessoal contendo, dentre outros: <ul style="list-style-type: none">• Alterações e movimentações no quadro de pessoal (providimentos, licenças, concessão de abono familiar, auxílio funeral, certificados de tempo de serviço, férias, passe livre, gratificações, readmissão, caixa de aposentadorias e pensões, citação em inquérito administrativo, etc.)• Seção de medicina preventiva (“Os grandes aliados do câncer”).			
Observações: <ul style="list-style-type: none">• 50 páginas			
Catalogado por: Wanderley Cavalcante		Data: / 07 / 2023	Digitalizado (X) Data: / 07 / 2023
Inserido no Repositório Digital (X) Data: / 08 / 2023		Obs: (inserido dividido em 2 partes)	
Responsável: Wanderley Cavalcante			

METADADOS



Os metadados podem ser entendidos como os campos da ficha catalográfica, isto é, as informações que descrevem cada um dos itens da sua coleção/acervo. No Tainacan, você pode criar diferentes tipos de metadados, conforme suas necessidades de descrição.

METADADOS definidos para o case Museu do Trem:

Descrição sumária

(campo obrigatório da plataforma Tainacan)

- Elementos mais precisos e que vão além da simples denominação do documento. Deve ser padronizada e formal, ou seja, serão indicados aspectos de conteúdo e não culturais. Não serão indicadas questões de gosto, aspectos qualitativos ou de apuro na forma de produção, análises críticas ou indicações de importância e grandeza.

Título (campo obrigatório da plataforma Tainacan)

Registro (campo obrigatório) (configurado para não permitir repetição)

Codificação adotada para os diversos tipos de itens.

- MTVG.IMP.000X – Para itens impressos (documentos históricos, revistas, etc.)
- MTVG.BIB.000X – Para livros e assemelhados
- MTVG.IMG.000X – Imagens físicas ou digitais (iconografia e audiovisual)
- MTVG.OBJ.000X – Objetos tridimensionais
- MTVG.MAP.000X – Infográficos, mapas, plantas
- MTVG.HO.2008.X – Item relacionado a História Oral (com referência ao ano)
- MTVG.docDIG.000X – Documentos em formato digital

Nota: itens de indicação bibliográfica ou de produção acadêmica inseridos na plataforma digital não recebem codificação.

Estado de conservação (Lista de seleção) (campo obrigatório)

- As datas deverão ser fornecidas de maneira completa, quando precisas: dd/mm/aaaa.
- No caso de imprecisão, indicar períodos limite (lapso de tempo) correspondente. Ex.: 1910-1920; anos 1930, décadas de 1930-1940, etc.
- Nota: devido à especificidade do acervo do Museu do Trem foi definido como entrada texto simples ao invés de campo numérico.

Tipo de aquisição Doação, legado, compra, coleta, permuta, empréstimo, depósito, transferência, pesquisa, indeterminado, etc.

(Lista de seleção)

Propriedade anterior (Texto simples)

Pessoa ou entidade a quem pertencia o item. Em caso de documentos pessoais, pode ser preenchido com o nome do proprietário original.

Data de entrada no acervo (Texto simples)

Classificação, tipo ou materiais (Texto longo)

Informações sobre o tipo, ou a forma (suporte), ou materiais do item. Exemplo para Documentos: jornal, revista, panfleto, guia, manual técnico, norma/padrão, boletim, livreto, brochura, etc. Exemplo para objetos: ferro, madeira, plástico, aço, borracha, acrílico, etc. Para arquivos originalmente digitais: indicar 'formato digital', conversões realizadas (pdf para jpeg, etc.). links para acesso, fonte, etc. Para material digitalizado informar data da digitalização, disponibilidade (completa ou parcial), anexos (em caso de divisão do arquivo em anexos) etc.

Pesquisa (créditos) (Texto simples)

Campo para discriminação de autor(es) da pesquisa.

Autor/Editor (Texto simples)

Campo para discriminação de autor/editor da obra.

Observações (Texto longo)

Metadado amplo, que tem por função complementar a informação que não se encontra em outros campos.

Metadados de taxonomias

- Documentos Históricos
- Livros
- Revistas
- Iconografia e Audiovisual
- Mapas
- Objetos
- Comunidade / História do Museu / História Oral

Metadado cuja função é classificar o item em sua respectiva taxonomia (ou nos termos-raiz e termos-filhos desta)

Tela de definição de metadados da Coleção Museu do Trem

Editar metadados de MUSEU DO TREM - Gramado-RS

Repositório > Coleções > MUSEU DO TREM - Gramado-RS > Metadados

Metadados (20) e Seções (1)

Mapeamento

Mostrar mais detalhes

Filtrar por tipo de metadado

Busque metadados para filtrar

Metadados * (Seção padrão)

Descrição Sumária * (Descrição principal)

Título * (Título principal)

Registro (Texto simples)

Estado de conservação * (Lista de seleção)

Data/Período do item * (Texto simples)

Tipo de aquisição: (Lista de seleção)

Propriedade anterior (Texto simples)

Data de entrada no acervo (Texto simples)

Classificação, tipo ou materiais (Texto longo)

Pesquisa (créditos) (Texto simples)

Autor/Editor (Texto simples)

Observações (Texto longo)

Tipos de Metadados disponíveis

Texto simples

Texto longo

Data

Numérico

Lista de seleção

Relacionamento

Taxonomia

Composto

Usuário

GeoCoordenada

Adicionar nova seção

Configurando o primeiro metadado: Registro

Editar metadados de Coleção Teste1

Repositório > Coleções > Coleção Teste1 > Metadados

Metadados (2) e Seções (1)Mapeamento

Mostrar mais detalhes

Metadados * (Seção padrão)

Título (Título principal) [icon]

Descrição (Descrição principal) [icon]

Filtrar por tipo de metadado

Busque metadados para filtrar

Tipos de Metadados disponíveis

Texto simples

Texto longo

Data

Númerico

Lista de seleção

Relacionamento

Taxonomia

Composto

Usuário

GeoCoordenada

Adicionar nova seção

Dois metadados obrigatórios pré-definidos pelo Tainacan:
Título
Descrição

Clique em [Texto simples], arraste até a coluna de Metadados e solte

Uma janela de configuração deste metadado vai abrir.



Esta operação [clica no tipo → arrasta até a coluna no lado esquerdo → solta] se repete para todos os outros metadados que você irá criar.

Tipos de Metadados disponíveis

Texto simples

Texto longo

Data

Númerico

Lista de seleção

Relacionamento

Taxonomia

Composto

Usuário

GeoCoordenada

Adicionar nova seção

Configurando o primeiro metadado: Registro

Nomeie o metadado
(neste caso, será o metadado 'Registro')

Configure o metadado Texto simples

Nome *
Registro

Descrição
"Campo para inserção dos códigos adotados para os itens"

Descrição abaixo do nome

Placeholder

Status
Público

Opções do tipo de metadado Texto simples
Exibir sugestões

Opções avançadas do metadado

Janela de configuração do metadado:

Exibir na listagem
Não exibir por padrão

Opções de preenchimento
Obrigatório
Valor único
Permitir valores múltiplos

Limitar a quantidade de valores múltiplos

Número máximo de valores

Selecionar 'Exibir por padrão'

Definir como valor único

"Cola" da Coleção Museu do Trem

Configurar o metadado Registro

Nome *
Registro

Descrição
Codificação adotada para os diversos tipos de itens: Documentos MTVG.IMP.000x; Livros: MTVG.BIB.000x; Objetos: MTVG.OBJ.000x; etc.

Descrição abaixo do nome

Placeholder

Status
Público

Opções do tipo de metadado Texto simples
Exibir sugestões

Opções avançadas do metadado

Exibir na listagem
Exibir por padrão

Opções de preenchimento
Obrigatório
Valor único
Permitir valores múltiplos

Limitar a quantidade de valores múltiplos

Número máximo de valores

Configurando o primeiro metadado: Registro

Após concluir e fechar a janelam o novo metadado está criado e aparece na lista com o novo nome

É possível desabilitar, apagar ou editar o metadado posteriormente

DICA Quando ocorre algum erro ou omissão na configuração, o lincagem sinaliza

Alguma requisição deu errado devido à uma sintaxe inválida. SAIBA MAIS

Configurando o segundo metadado: Estado de conservação

Nomeie o metadado (neste caso, altere 'lista de seleção' para 'Estado de Conservação')

Descreva o metadado

Configurar novo metadado

Janela de configuração do metadado:

Nome *

Estado de conservação

Descrição

Condições do objeto

Exibir na listagem

Não exibir por padrão

Opções de preenchimento

Obrigatório

Valor único

Permitir valores múltiplos

Definir como obrigatório

Limitar a quantidade de valores múltiplos

Número máximo de valores

3

Opções do tipo de metadado Lista de seleção

Opções *

Bom Regular Ruim Novo...

Depois é só escrever as 3 opções, separando com os separadores

Marcar 'Permitir múltiplos valores'

Habilitar 'Limitar a quantidade de valores'

Neste caso, escrever '3' no número máximo de valores

Neste caso, precisamos definir os valores (Bom, Regular e Ruim) para uma LISTA DE SELEÇÃO que o futuro cadastrante dos itens possa escolher

Selecionar 'Exibir por padrão'

“Cola” da Coleção Museu do Trem

Configurando o terceiro metadado: Data/período do item

O metadado tipo ‘Data’ permite a inserção de valor de data completa, apenas no formato numérico (dd/mm/aaaa). No caso prático do Museu do Trem, como a grande maioria dos itens não tem data registrada com exatidão (ou entraram no museu sem registro), utilizamos o tipo ‘Texto Simples’.





Aqui deveríamos utilizar o tipo ‘Data’

Tipo ‘Texto simples’:
Usaremos informações como:

‘Década de 1940’
‘Décadas de 1940/1950’
‘Período estimado: década...’
‘Século XIX’
‘Indeterminado’

Tipos de Metadados disponíveis

Texto simples

Texto longo

Data

Numérico

Lista de seleção

Relacionamento

Taxonomia

Composto

Usuário

GeoCoordenada

Adicionar nova seção

Na condição de ‘Texto simples’ basicamente utilizamos os mesmos passos que fizemos no metadado ‘Registro’, visto anteriormente.

Configurar o metadado Data/Período do item

Nome *

Data/Período do item

Descrição

Forneça de maneira completa, quando precisas: dd/mm/aaaa. No caso de imprecisão, indicar períodos limite (lapso de tempo) correspondente.

Descrição abaixo do nome

Placeholder

Status

Público

Privado

Opções do tipo de metadado Texto simples

Exibir sugestões

Opções avançadas do metadado

Exibir na listagem

Exibir por padrão

Opções de preenchimento

Obrigatório

Valor único

Permitir valores múltiplos

Limitar a quantidade de valores múltiplos

Número máximo de valores

10

Cancelar

Salvar

Configurando o metadado ‘Tipo de aquisição’

No metadado ‘Tipo de aquisição’ utilizamos os mesmos passos do metadado ‘Estado de conservação’, visto anteriormente.



Configurar o metadado Tipo de aquisição:

Nome *

Tipo de aquisição:

Descrição

Doação, legado, compra, coleta, permuta, empréstimo, depósito, transferência, outros, indeterminado

Descrição abaixo do nome

Placeholder

Status

Público

Privado

Opções do tipo de metadado Lista de seleção

Opções *

Doação

Legado

Compra

Coleta

Permuta

Empréstimo

Depósito

Transferência

Outros

Indeterminado

Pesquisa

Novo, ...

Separador de opções

Enter

Tab

,

.

:

;

!

Exibir na listagem

Exibir por padrão

Opções de preenchimento

Obrigatório

Valor único

Permitir valores múltiplos

Limitar a quantidade de valores múltiplos

Número máximo de valores

10

Cancelar

Salvar

A configuração dos demais metadados segue basicamente os mesmos passos dos já vistos.

Metadados * (Seção padrão)

- Descrição Sumária * (Descrição principal)
- Título * (Título principal)
- Registro (Texto simples)
- Estado de conservação * (Lista de seleção)
- Data/Período do item * (Texto simples)
- Tipo de aquisição: (Lista de seleção)
- Propriedade anterior (Texto simples)
- Data de entrada no acervo (Texto simples)
- Classificação, tipo ou materiais (Texto longo)
- Pesquisa (créditos) (Texto simples)
- Autor/Editor (Texto simples)
- Observações (Texto longo)

Metadados da Coleção Museu do Trem (primeira parte)

Utilizam os tipos:

- 'Texto simples'
- 'Texto longo'

- Propriedade anterior
- Data de entrada no acervo
- Classificação, tipo ou entrada
- Pesquisa (créditos)
- Autor/Editor
- Observações



O tipo **'Taxionomia'** também será usado. Veremos posteriormente após conhecermos melhor este conceito.

Tipos de Metadados disponíveis

- Texto simples
- Texto longo
- Data
- Númerico
- Lista de seleção
- Relacionamento
- Taxionomia**
- Composto
- Usuário
- GeoCoordenada
- Adicionar nova seção

Os demais tipos ('Numérico', 'Relacionamento', 'Composto', 'Usuário', 'GeoCoordenada'), não foram utilizados na experiência do Museu do Trem. São importantes e podem ser explorados posteriormente.

Seguem as janelas de configuração destes metadados usados no caso do Museu do Trem:

Metadado 'Data de entrada no acervo'

Configurar o metadado *Data de entrada no acervo*

Nome *

Data de entrada no acervo

Descrição

Exibir na listagem

Exibir por padrão

Opções de preenchimento

- ☐ Obrigatório
- ☐ Valor único
- ☐ Permitir valores múltiplos

Limitar a quantidade de valores múltiplos

Número máximo de valores

Descrição abaixo do nome

Placeholder

Status

☒ Público ☐ Privado

Opções do tipo de metadado Texto simples

Exibir sugestões

Opções avançadas do metadado

Cancelar Salvar

Metadado 'Data de entrada no acervo'

Configurar o metadado *Data de entrada no acervo*

Nome *

Data de entrada no acervo

Descrição

Exibir na listagem

Exibir por padrão

Opções de preenchimento

- ☐ Obrigatório
- ☐ Valor único
- ☐ Permitir valores múltiplos

Limitar a quantidade de valores múltiplos

Número máximo de valores

Descrição abaixo do nome

Placeholder

Status

☒ Público ☐ Privado

Opções do tipo de metadado Texto simples

Exibir sugestões

Opções avançadas do metadado

Cancelar Salvar

Metadado ‘Classificação, tipo ou materiais’

Configurar o metadado *Classificação, tipo ou materiais*

Nome * ⓘ

Classificação, tipo ou materiais

Descrição ⓘ

Informações sobre o tipo, ou a forma (suporte), ou materiais do item.
Exemplo para Documentos: jornal, revista, panfleto, guia, manual técnico, norma/padrão, boletim, livreto, brochura, etc.

Descrição abaixo do nome ⓘ

☒ Público ☐ Privado

Placeholder ⓘ

Status ⓘ

☒ Público ☐ Privado

Opções avançadas do metadado

Cancelar

Salvar

Exibir na listagem ⓘ

Exibir por padrão

Opções de preenchimento

☐ Obrigatório ⓘ
☐ Valor único ⓘ
☐ Permitir valores múltiplos ⓘ

Limitar a quantidade de valores múltiplos

☐

Número máximo de valores ⓘ

Informações sobre o tipo, ou a forma (suporte), ou materiais do item.
Exemplo para Documentos: jornal, revista, panfleto, guia, manual técnico, norma/padrão, boletim, livreto, brochura, etc.



Metadado ‘Pesquisa (créditos)’

Configurar o metadado *Pesquisa (créditos)*

Nome * ⓘ

Pesquisa (créditos)

Descrição ⓘ

Identificar responsável(eis) pela pesquisa relativa ao item

Descrição abaixo do nome ⓘ

☒ Público ☐ Privado

Metadado ‘Autor/Editor’

Configurar o metadado *Autor/Editor*

Nome * ⓘ

Autor/Editor

Descrição ⓘ

Autor/Editor de material impresso.
Em caso de livros ou similares é recomendável preencher a referência padrão ABNT.

Descrição abaixo do nome ⓘ

☒ Público ☐ Privado

Metadado ‘Observações’

Configurar o metadado *Observações*

Nome * ⓘ

Observações

Descrição ⓘ

Metadado amplo, que tem por função complementar a informação que não se encontra em outros campos.

Descrição abaixo do nome ⓘ

☒ Público ☐ Privado

Placeholder ⓘ

Status ⓘ

☒ Público ☐ Privado

Opções avançadas do metadado

Cancelar

Exibir na listagem ⓘ

Exibir por padrão

Opções de preenchimento

☐ Obrigatório ⓘ
☐ Valor único ⓘ
☐ Permitir valores múltiplos ⓘ

Limitar a quantidade de valores ⓘ

☐

Número máximo de valores ⓘ




A criação dos metadados no Tainacan pode ocorrer em duas áreas: no repositório ou na coleção (a interface de seleção de tipos e a inserção na janela de configuração é a mesma).

Ao criar metadados no nível de repositório, estes metadados aparecerão em **todas** as coleções criadas no acervo.

No caso em estudo, optamos por criar metadados no nível de cada coleção.



Uma abordagem prática, a partir do estudo de caso do
Museu Estação Férrea Várzea Grande - Gramado-RS



MUSEU DO TREM - Gramado-RS

Coleções de objetos, documentos e imagens da memória do universo ferroviário de Gramado-RS, reunidos no Museu Estação Férrea Várzea Grande.

Realização:

Karahá
HISTÓRIA E CULTURA




MINISTÉRIO DA
CULTURA



PARTE 2

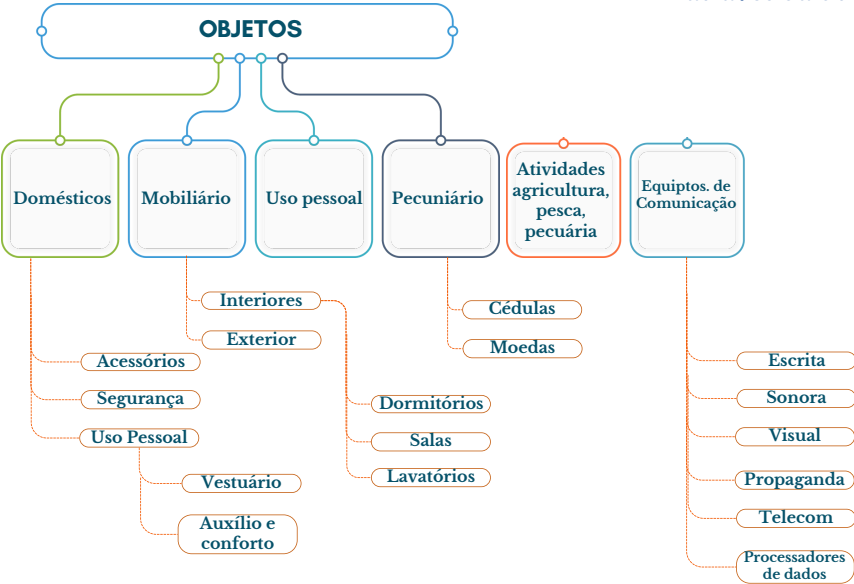
- Taxonomias
- Taxonomias como metadados
- Filtros



Taxonomias

Taxonomias: são vocabulários controlados utilizados para padronização e classificação de itens do acervo museológico. .

Exemplo de classificação



Permitem separar e indexar os itens dos acervos em categorias, através da utilização de TERMO RAIZ e TERMOS FILHOS.

No site Tainacan, as categorias possuem sua própria URL (endereço de rede), se comportando como se fossem subcoleções.

Taxonomias da Coleção Museu do Trem

- OBJETOS,
- DOCUMENTOS HISTÓRICOS,
- ICONOGRAFIA E AUDIOVISUAL,
- INTEGRAÇÃO DE MUSEUS
- MAPAS,
- LIVROS,
- COMUNIDADE / MUSEU
- HISTÓRIA ORAL



As taxonomias são definidas no nível de Repositório.

Taxonomias

Repositório > Taxonomias

Nova Taxonomia

Ordenar 17 por Título

Busca

Todas taxonomias (9)

Publicado (8)

Privado (1)

Lixo (0)

☐ Selecionar todas as taxonomias nesta página

Ações em massa

Nome	Descrição	Coleções usando	Total de termos
<input type="checkbox"/> COMUNIDADE / MUSEU	Registros e arquivos relacionados à interação com a Comunidade e com exp...	MUSEU DO TREM - Gramado-RS (Comunidade e História do Museu)	25
<input type="checkbox"/> DOCUMENTOS HISTÓRICOS	Documentos históricos do período da operação da Viação Férrea do Rio Gra...	MUSEU DO TREM - Gramado-RS (Documentos Históricos)	16
<input type="checkbox"/> HISTÓRIA ORAL	Registros e arquivos relacionados a experiências e ações de História Oral (ã...	MUSEU DO TREM - Gramado-RS (História Oral)	4
<input type="checkbox"/> ICONOGRÁFICO e AUDIOVISUAL	Documentos bidimensionais, como fotografias, certazes, desenhos, gravuras...	MUSEU DO TREM - Gramado-RS (Iconografia e Audiovisual)	11
<input type="checkbox"/> INTEGRAÇÃO DE MUSEUS	Registros de atividades de integração de museus Registros da Associação Re...	MUSEU DO TREM - Gramado-RS (Integração de museus)	1
<input type="checkbox"/> LIVROS	- Acervo de livros disponíveis para pesquisa (história de Gramado e região, d...	MUSEU DO TREM - Gramado-RS (Livros)	11
<input type="checkbox"/> MAPAS	Mapas e plantas sobre a temática ferroviária e a memória histórica relaciona...	MUSEU DO TREM - Gramado-RS (Mapas)	2
<input type="checkbox"/> OBJETOS	Objetos em três dimensões (comprimento, largura e altura) referentes à hist...	MUSEU DO TREM - Gramado-RS (Objetos)	25

Taxonomia OBJETOS

Taxonomia OBJETOS: Objetos em três dimensões, referentes à história ferroviária de Gramado e região próxima, que fazem parte fisicamente do acervo do Museu do Trem.	
TERMOS RAIZ (14)	
Equipamento comum a diversas atividades produtivas	
Equipamentos de agricultura, pecuária e pesca	
Equipamentos de atividades comerciais	
Equipamentos de comunicação	Termos filhos (6) Equipamentos de comunicação escrita Equipamentos de comunicação sonora Equipamentos de comunicação visual Equipamentos de telecomunicação Material de propaganda Processadores de dados e acessórios
Estruturas e elementos de sítios e espaços abertos	
Mobiliário	
Modelos/Maquetes	
Não classificado/Usos gerais	
Objetos de uso pessoal	Termos filhos (2) Objetos de auxílio, cuidados e conforto pessoais Vestuário
Objetos domésticos	Termos filhos (2) Acessórios de interiores Objetos e equipamentos de segurança
Objetos e equipamentos de atividades e trabalho ferroviário	
Objetos pecuniários	Termos filhos (1) Dinheiro
Recipientes	
Veículos terrestres e acessórios	

Taxonomia DOCUMENTOS HISTÓRICOS

Taxonomia DOCUMENTOS HISTÓRICOS: Documentos históricos do período da operação da Viação Férrea do Rio Grande do Sul (VERGS) e da Rede Ferroviária Federal S/A (RFFSA); (século XX).	
TERMOS RAIZ (4)	
Digitais Documentos em formato digital (NÃO fazem parte fisicamente do acervo do museu)	Termos filhos (2) Autos de Medição Relatórios da Intendência de Taquara
Documentos avulsos Conjunto de documentos históricos avulsos do operacional/cotidiano na Viação Férrea do Rio Grande do Sul e Rede Ferroviária Federal S/A (Docs com menos de três páginas: telegramas, circulares, memorandos, comunicados, despachos, etc.); século XX.	
Documentos pessoais (Documentos de trabalhadores da VERGS/RFFSA e familiares)	Termos filhos (1) Laurindo Grippa Mário Cruz Diversos
Publicações Livretos, manuais, cadernetas, folhetos, estatutos, regulamentos, boletins, guias, planos e coletâneas de circulares, memorandos e outros documentos (século XX).	
Revistas ferroviárias	Termos filhos (4) Revista Correio dos Ferroviários Revista Eco Ferroviário Revista O Ferroviário Revista Refesa

Taxonomia ICONOGRAFIA e AUDIOVISUAL

Taxonomia ICONOGRAFIA E AUDIOVISUAL:

Documentos bidimensionais, como fotografias, cartazes, desenhos, gravuras, pinturas dentre outros e vídeos produzidos sobre a temática ferroviária e a memória histórica da região.

TERMOS RAIZ (2)

Fotografias/Imagens	Termos filhos (3) Linha Taquara-Canela Sítio Ferroviário de Gramado Diversas (ferroviárias)	Termos filhos de Linha Taquara-Canela (2) Construção e Estações Trabalhadores Termos filhos de Sítio Ferroviário de Gramado (4) Estações de Gramado Rabicho e Girador Região e Comunidade Trechos e acidentes
Vídeos		

Taxonomia MAPAS

Taxonomia MAPAS:

TERMOS RAIZ (2)

Infográficos

Mapas e plantas

Taxonomia HISTÓRIA ORAL

Taxonomia HISTÓRIA ORAL:

Registros e arquivos relacionados a experiências e ações de História Oral (áudios, transcrições e resenhas de relatos, depoimentos, entrevistas e narrativas produzidas pelo Museu, por entidades, por pesquisadores e em ações educativas).

TERMOS RAIZ (2)

Depoimentos/Entrevistas	Termos filhos (3) Depoimentos/Entrevistas 2008 Depoimentos/Entrevistas 'Projeto Linhas do Tempo' (2020) Depoimentos/Entrevistas em geral
--------------------------------	--

Taxonomia COMUNIDADE / MUSEU DO TREM

Taxonomia COMUNIDADE/MUSEU DO TREM: - Registros e arquivos relacionados à interação com a Comunidade e à história do Museu. - Registro de experiências e ações de pesquisa, educativas e pedagógicas realizadas pelo Museu, pela sociedade em geral e por educadores da Rede Municipal de Ensino.		
TERMOS RAIZ (5)		
Associação de Amigos do Museu		
Eventos/Exposições temporárias	Termos filhos (2) Museu do Trem Itinerante 2024/2025 Semana dos Museus e Primavera dos Museus	
Integração de museus	Termos filhos (1) Aremus	
Museu do Trem	Termos filhos (2) Histórico do Museu Plano Museológico e documentação	
Pesquisa e Educação patrimonial	Termos filhos (3) Projeto 'Museu das Coisas da Gente' Projeto 'Prata da Casa' Projetos em geral e escolares	Filhos de Projetos em geral e escolares (5) Escola Caramuru Escola Moses Bezzi Escola N.S.Fátima Escola Pedro Zucolotto Escola Vicente Casagrande

Taxonomia LIVROS

Taxonomia LIVROS: - Acervo de livros disponíveis para pesquisa (história de Gramado e região, do Rio Grande do Sul e temática ferroviária) - Indicações de bibliografia/história recomendada (não disponível fisicamente no acervo)	
TERMOS RAIZ (4)	
Bibliografia/Produção Acadêmica (Referências) <u>Recomendações</u> de material historiográfico e produção acadêmica (artigos, TCCs, Teses, etc.). Os itens são apresentados nos seguintes formatos: simples listagem / amostras meramente indicativas (resumo, índice e/ou imagem de capa) / em links ou através da reprodução parcial ou completa de conteúdo. NÃO disponíveis fisicamente no acervo.	Termos filhos (2) Bibliografia Tema ferroviário Historiografia Gramado, região do Sinos-Paranhana e Serra Gaúcha.
História do Rio Grande do Sul Livros relacionados à História do Rio Grande do Sul e municípios do estado DISPONÍVEIS NO ACERVO do Museu (para pesquisa local).	
História temática ferroviária Livros com temática de história e assuntos ferroviários DISPONÍVEIS NO ACERVO do Museu (para pesquisa local).	
Livros História de Gramado, região do Sinos-Paranhana e Serra Gaúcha Livros relacionados à História de Gramado, região do Sinos-Paranhana e Serra Gaúcha, DISPONÍVEIS NO ACERVO do Museu (para pesquisa local).	

- Notas:
2. Por padrão, para livros e revistas disponíveis fisicamente no Acervo do Polo Bibliográfico do Museu do Trem são reproduzidos, no site do repositório, somente a capa, índice/sumário, expediente/ficha catalográfica e, em alguns casos, amostras de 1 a 5 páginas.
 3. Revistas com caráter de documento histórico e livros históricos fora de catálogo (com a devida autorização dos autores/editores) podem ser reproduzidos na íntegra para download.

Criar taxonomias

Clique em [Taxonomia] no menu lateral do REPOSITÓRIO



Clique em [Nova Taxonomia]

Na janela de criação da Taxonomia:

- Preencher nome, descrição, etc.
- Permitir termos novos e hierarquia de termos, se necessário

Nome*

Descrição

Permitir termos novos

Permitir hierarquia de termos

Slug

Habilitado para tipos de post

Posts

Páginas

Padrões

Menus de navegação

Criar TERMOS

Status

Publicado

Privado

Lixo

Termos

Busca

Termos raiz

Nenhum termo foi encontrado

Novo Termo

Inserção múltipla de termos

Criar taxonomias

Clique em [Novo Termo] abre-se uma janela

Criar um termo novo

Nome*

Termo sem nome

Imagem

Imagem de termo vazia

Descrição

Termo Pai

Cancelar

- Preencher Nome e Descrição
- Inserir uma imagem

Dentro de cada Termo podem ser criados TERMOS FILHOS, seguindo passos idênticos

Termos

Busca

Termos raiz

Selecionar todos os termos (14)

Equipamento Comum a diversas Atividades Produtivas

Equipamentos de Agricultura, Pecuária e Pesca

Equipamentos de Atividades Comerciais

Equipamentos de Comunicação

Estruturas e elementos de sítios e espaços abertos

Mobiliário

Modelo-Maquetes

Não Classificado / Uso Geral

Objetos de Uso Pessoal

Objetos domésticos

Objetos e equipamentos de Atividades e Trabalho Ferroviário

Novo Termo

Múltiplos termos

0 termos filhos

0 termos filhos

0 termos filhos

6 termos filhos

0 termos filhos

0 termos filhos

0 termos filhos

0 termos filhos

2 termos filhos

2 termos filhos

0 termos filhos

Exemplo Taxonomia OBJETOS

Termo (Raiz) Equipamentos de Comunicação

6 Termos filhos

Exemplo Taxonomia OBJETOS → Termo (Raiz) Equipamentos de Comunicação

Taxonomia OBJETOS:

Objetos em três dimensões, referentes à história ferroviária de Gramado e região próxima, que fazem parte fisicamente do acervo do Museu do Trem.

TERMOS RAIZ (14)

Equipamento comum a diversas atividades produtivas

Equipamentos de agricultura, pecuária e pesca

Equipamentos de atividades comerciais

Equipamentos de comunicação

Termos filhos (6)

Equipamentos de comunicação escrita

Equipamentos de comunicação sonora

Equipamentos de comunicação visual

Equipamentos de telecomunicação

Material de propaganda

Processadores de dados e acessórios

Termos

Busca

Q

Ações para a seleção

Termos raiz

Selecionar todos os termos (14)

Novo Termo

Múltiplo

☐ Equipamento Comum a diversas Atividades Produtivas

↳ 0

☐ Equipamentos de Agricultura, Pecuária e Pesca

↳ 0

☐ Equipamentos de Atividades Comerciais

↳ 0

☐ Equipamentos de Comunicação

↳ 6

☐ Estruturas e elementos de sítios e espaços abertos

↳ 0

☐ Mobiliário

↳ 0

☐ Modelo-Maquetes

↳ 0

☐ Não Classificado / Uso Geral

↳ 0

☐ Objetos de Uso Pessoal

↳ 2

☐ Objetos domésticos

↳ 2

☐ Objetos e equipamentos de Atividades e Trabalho Ferroviário

↳ 0

Filhos de Equipamentos de Comunicação.

Selecionar todos os termos filhos (6)

Novo Termo

Múltiplo

☐ Equipamentos de Comunicação Escrita

↳ 0

☐ Equipamentos de Comunicação Sonora

↳ 0

☐ Equipamentos de Comunicação Visual

↳ 0

☐ Equipamentos de Telecomunicação

↳ 0

☐ Material de Propaganda

↳ 0

☐ Processadores de Dados e Acessórios

↳ 0

Taxonomias como metadados

Recordando os metadados criados:

Metadados * (Seção padrão)

Descrição Sumária * (Descrição principal)

Título * (Título principal)

Registro (Texto simples)

Estado de conservação * (Lista de seleção)

Data/Período do item * (Texto simples)

Tipo de aquisição (Lista de seleção)

Propriedade anterior (Texto simples)

Data de entrada no acervo (Texto simples)

Classificação, tipo ou materiais (Texto longo)

Pesquisa (créditos) (Texto simples)

Autor/Editor (Texto simples)

Observações (Texto longo)

Metadados da Coleção Museu do Trem (primeira parte)

A configuração dos demais metadados segue basicamente os mesmos passos dos já vistos.

Utilizam os tipos:

• 'Texto simples'

• 'Texto longo'

• Propriedade anterior

• Data de entrada no acervo

• Classificação, tipo ou entrada

• Pesquisa (créditos)

• Autor/Editor

• Observações

Seguem as janelas de configuração destes metadados usados no caso do Museu do Trem:

Tipos de Metadados disponíveis

Texto simples

Texto longo

Data

Númerico

Lista de seleção

Relacionamento

Taxonomia

Composto

Usuário

GeoCoordenada

Adicionar nova seção

Os demais tipos ('Númerico', 'Relacionamento', 'Composto', 'Usuário', 'GeoCoordenada'), não foram utilizados na experiência do Museu do Trem. São importantes e podem ser explorados posteriormente.

O tipo 'Taxonomia' também será usado. Veremos posteriormente após conhecermos melhor este conceito.

Vamos agora criar metadados do tipo taxonomia.

Estes campos servirão para definir em qual taxonomia cada item cadastrado ficará;

12/05/2024

Configurando metadado do tipo taxonomia

Editar metadados de Coleção Teste1

Repositório > Coleções > Coleção Teste1 > Metadados

Metadados (2) e Seções (1) | Mapeamento

Mostrar mais detalhes

Metadados (Seção padrão)

Título (Título principal)

Descrição (Descrição principal)

Filtrar por tipo de metadado

Busque metadados para filtrar

Tipos de Metadados disponíveis

Texto simples

Texto longo

Data

Númérico

Lista de seleção

Relacionamento

Taxonomia

Composto

Usuário

GeoCoordenada

Adicionar nova seção

Clique em [Taxionomia], arraste até a coluna de Metadados e solte

Uma janela de configuração deste metadado vai abrir.

Tipos de Metadados disponíveis

Texto simples

Texto longo

Data

Númérico

Lista de seleção

Relacionamento

Taxonomia

Composto

Usuário

GeoCoordenada

Adicionar nova seção

Configurando metadado do tipo taxonomia

Configurar o metadado Taxonomia

Nomeie o metadado
(Exemplo: OBJETOS)

Nome *
Taxonomia

Descrição

Descrição abaixo do nome

Placeholder

Status
Público Privado

Selecione a taxonomia entre as já criadas

Opções do tipo de metadado Taxonomia

Selecione a Taxonomia *
Select the taxonomy

Tipo de entrada
Radio

Opções avançadas do metadado

Exibir na listagem
Não exibir por padrão

Selecione 'Exibir por padrão'

Definir como valor único

Opções de preenchimento
Obrigatório
Valor único
Permitir valores múltiplos

Limitar a quantidade de valores múltiplos

Número máximo de valores

Link filtrado por coleções
Selecione uma ou mais coleções

Esconder caminho da hierarquia

Cancelar Salvar

Metadados * (Seção padrão)

▶ Descrição Sumária * (Descrição principal)

▶ Título * (Título principal)

▶ Registro (Texto simples)

▶ Estado de conservação * (Lista de seleção)

▶ Data/Período do item * (Texto simples)

▶ Tipo de aquisição: (Lista de seleção)

▶ Propriedade anterior (Texto simples)

▶ Data de entrada no acervo (Texto simples)

▶ Classificação, tipo ou materiais (Texto longo)

▶ Pesquisa (créditos) (Texto simples)

▶ Autor/Editor (Texto simples)

▶ Observações (Texto longo)

▶ Documentos Históricos (Taxonomia)

▶ Livros (Taxonomia)

▶ Iconografia e Audiovisual (Taxonomia)

▶ Mapas (Taxonomia)

▶ Objetos (Taxonomia)

▶ Comunidade e História do Museu (Taxonomia)

**Novos metadados
de taxonomia
criados**



Como criamos metadados **no nível da Coleção (Museu do Trem)** as novas coleções que forem ser criadas têm que ter seus metadados.

Isso inclui os metadados do tipo Taxionomia.

Cuidado para não confundir:
as taxonomias foram criadas no nível do Repositório (servirão para todos as coleções)!

Já os metadados do tipo taxonomia são incluídos por coleção (todas usando aquelas taxonomias "gerais" criadas no nível do Repositório)

REPOSITÓRIO MEMÓRIAS DE GRAMADO



ARQUIVO
HISTÓRICO



Taxonomias

Servem par todos as coleções criadas

- OBJETOS,
- DOCUMENTOS HISTÓRICOS,
- ICONOGRAFIA E AUDIOVISUAL,
- INTEGRAÇÃO DE MUSEUS
- MAPAS,
- LIVROS,
- COMUNIDADE / MUSEU
- HISTÓRIA ORAL

Metadados

CADA coleção terá
que ter seus
metadados

Inclusive estes
metadados
do TIPO
taxonomia

Metadados * (Seção padrão)

▶ Descrição Sumária * (Descrição principal)

▶ Título * (Título principal)

▶ Registro (Texto simples)

▶ Estado de conservação * (Lista de seleção)

▶ Data/Período do item * (Texto simples)

▶ Tipo de aquisição: (Lista de seleção)

▶ Propriedade anterior (Texto simples)

▶ Data de entrada no acervo (Texto simples)

▶ Classificação, tipo ou materiais (Texto longo)

▶ Pesquisa (créditos) (Texto simples)

▶ Autor/Editor (Texto simples)

▶ Observações (Texto longo)

▶ Documentos Históricos (Taxonomia)

▶ Livros (Taxonomia)

▶ Iconografia e Audiovisual (Taxonomia)

▶ Mapas (Taxonomia)

▶ Objetos (Taxonomia)

▶ Comunidade e História do Museu (Taxonomia)

▶ História Oral (Taxonomia)

▶ Integração de museus (Taxonomia)

Filtros

Os filtros no Tainacan são funcionalidades que permitem agrupar os itens do acervo de acordo com os valores de determinado metadado.

Os filtros públicos criados aparecerão na área esquerda da interface de listagem de itens da coleção ou repositório, disponíveis à interação de todos os usuários internos e externos.

Também é possível criar filtros privados, disponíveis apenas aos usuários internos logados no WordPress.

Filtros

Recolher todos

Tipo de documento

- PDF (80)
- Imagem/jpeg (90)
- Imagem/png (65)
- URL (3)

Ver todos

Livros

- História Temática Ferroviária (7)
- Indicações de pesquisa/Referências (12)
- Livros História de Gramado (3)
- Livros História do Rio Grande do Sul (1)
- Livros História região do Sinos-Paranhana e Serra Ga... (2)

Ver todos

Objetos

- Equipamento Comum a diversas Atividades Produtiv... (1)
- Equipamentos de Comunicação (15)
- Estruturas e elementos de sítios e espaços abertos (1)
- Modelo-Maquetes (5)
- Objetos de Uso Pessoal (4)
- Objetos domésticos (2)
- Objetos e equipamentos de Atividades e Trabalho Fe... (5)
- Objetos Pecuniários (6)
- Recipientes (3)

Ver todos

Iconografia e Audiovisual

- Fotografias / Imagens (72)
- Vídeos (1)

Ver todos

Mapas

- Infográficos (5)
- Mapas e plantas (10)

Abreviaturas Telegráficas das Funções e Estações

Descrição Sumária

Abreviaturas telegráficas dos setores administrativos, das funções e das estações, paradas, desvios e estribos, publicado em 20 de dezembro de 1956 (via Circular) pela diretoria da VFRGS.

Registro

MTVG.IMP.0001

Estado de conservação

Bom

Data/Período do item

20/12/1956

Tipo de aquisição:

Doação

Propriedade anterior

Laurindo Grippa

Data de entrada no acervo

Indeterminada

Classificação, tipo ou materiais

Publicação

Brochura (Circular) / papel

Autor/Editor

Viação Férrea do Rio Grande do Sul (VFRGS)

Observações

• Digitalizado (em 05/2023)

• 32 páginas

Documentos Históricos

Publicações



Appareils Teleg

Descrição Sumá

Manual/catalogo telegrafia, com il detalhamento de técnicas (recept medição, trans para-raios, poste

Registro

MTVG.IMP.0002

Estado de conse

Bom

Data/Período do

1902

Tipo de aquisição

Indeterminado

Classificação, ti

Manual/catalogo

Autor/Editor

Siemens e Halsk

Observações

• Digitalizado (e

• Idioma: francês

• 48 páginas

Documentos His

Publicações

Centro de Prese

Descrição Sumá

Uma história ilus Rio Grande do S

Registro

MTVG.BIB.0002

Estado de conse

Bom

Data/Período do

1995

Classificação, ti

Livro (papel)

Publicações



Inauguração da estação ferroviária da Várzea Grande - 01/...

Descrição Sumária

Inauguração da estação ferroviária da Várzea Grande, a 1º de junho de 1919. Na frente da locomotiva a inscrição "Salve 1º de Junho", feita com um arranjo de flores.

Registro

MTVG.IMG.dig.0010

Estado de conservação

Filtros

Editar filtros de MUSEU DO TREM - Gramado-RS

Repositório > Coleções > MUSEU DO TREM - Gramado-RS > Filtro

Filtros

Tipo de documento (Lista de marcações)

Livros (Lista de Caixas de Seleção da Taxonomia)

Objetos (Lista de Caixas de Seleção da Taxonomia)

Iconografia e Audiovisual (Lista de Caixas de Seleção da Taxonomia)

Mapas (Lista de Caixas de Seleção da Taxonomia)

Documentos Históricos (Lista de Caixas de Seleção da Taxonomia)

Comunidade/Museu (Lista de Caixas de Seleção da Taxonomia)

História Oral (Lista de Caixas de Seleção da Taxonomia)

Integração de museus (Lista de Caixas de Seleção da Taxonomia)

Busque filtros para filtrar...



Metadados disponíveis

Descrição Sumária

Título

Registro

Estado de conservação

Data/Período do item

Tipo de aquisição:

Propriedade anterior

Data de entrada no acervo

Classificação, tipo ou materiais

Pesquisa (créditos)

Autor/Editor

Observações

Possui miniatura

Possui miniatura

Tipo de documento



Criar Filtros

Para criar filtros no Tainacan no **nível de repositório**, é necessário acessar o **ícone de filtros** na página inicial do Tainacan.

tainacan

Repositório Memórias

Metadados do repositório

Filtros do repositório

Taxonomias

ou

tainacan

REPOSITÓRIO

Coleções

Itens

Metadados

Filtros

Taxonomias

Atividades

Permissões

Importadores

Já no **nível de coleções**, é necessário selecionar a **opção de filtros** na página da coleção.

Coleção MUSEU DO TREM - Gramado-RS

Itens

Configurações

Metadados

Filtros

Editar filtros de MUSEU DO TREM - Gramado-RS

Repositório > Coleções > MUSEU DO TREM - Gramado-RS > Filtro

Filtros

Tipo de documento (Lista de marcações)

Livros (Lista de Caixas de Seleção da Taxonomia)

Objetos (Lista de Caixas de Seleção da Taxonomia)

A interface de configuração dos filtros é semelhante para os dois níveis.

Criar Filtros

Coleção Coleção Teste1

Itens

Configurações

Metadados

Filtros

Atividades

Permissões

Editar filtros de Coleção Teste1

Repositório > Coleções > Coleção Teste1 > Filtro

Filtros

Opa, você ainda não configurou nenhum Filtro

Clique ou arraste e solte um Metadado para cá para criar um novo Filtro

Metadados disponíveis

Título

Descrição

Registro

Estado de Conservação

OBJETOS

Documentos Históricos

MAPAS

ICONOGRÁFICO E AUDIOVISUAL

Clique no metadado desejado para criar um filtro, arraste até a coluna de filtros e solte

Uma janela de configuração de filtro vai abrir.

Criar Filtros

Escolha como as opções de filtro irão aparecer para o usuário

Tipos de Filtro disponíveis

Clique para selecionar um Tipo de Filtro

Entrada de etiquetas de taxonomia

Lista de Caixas de Seleção da Taxonomia

Pré-visualizar tipo de Filtro

▼ Lista de Caixas de Seleção da Taxonomia

Selected values:

Valor 21 ✕

Valor 7 ✕

☐ Valor 1

☒ Valor 2

☒ Valor 3

[View all](#)

Tipos de Filtro disponíveis

Clique para selecionar um Tipo de Filtro

Entrada de Etiquetas

Lista de marcações

Lista de seleção

Autocompletar

Pré-visualizar tipo de Filtro

▼ Lista de marcações

Selected values:

Valor 2 ✕

Valor 3 ✕

☐ Valor 1

☒ Valor 2

☒ Valor 3

[View all](#)

Filtros

▼ Recolher todos

▼ Tipo de documento

☐ PDF (80)

☐ Imagem/jpeg (90)

☐ Imagem/png (65)

☐ URL (3)

[Ver todos](#)

▼ Livros

☐ História Temática Ferroviária (7)

☐ Indicações de pesquisa/Referências (12)

☐ Livros História de Gramado (3)

☐ Livros História do Rio Grande do Sul (1)

☐ Livros História região do Sinos-Paranhana e: (1)

[Ver todos](#)

▼ Objetos

☐ Equipamento Comum a diversas Atividades (1)

☐ Equipamentos de Comunicação (15)

☐ Estruturas e elementos de sítios e espaços a (1)

☐ Modelo-Maquetas (5)

☐ Objetos de Uso Pessoal (4)

☐ Objetos domésticos (2)

☐ Objetos e equipamentos de Atividades e Tral (1)

☐ Objetos Pecuniários (6)

☐ Recipientes (3)

[Ver todos](#)

Criar Filtros

Inserir nome e definir opções

Nome * ?

OBJETOS

Status ?

☒ Público

☐ Privado

Descrição ?

Máximo de opções exibidas ?

8 ✎

Começar com filtro recolhido ☐ ?

Cancelar Salvar

Thesaurus




THESAURUS

Tesouro ou thesaurus são vocabulários controlados e estruturados utilizados para indexação, identificação e catalogação de coleções físicas e digitais.

Os Tesouros viabilizam a padronização da terminologia para facilitar a busca, localização e acesso às informações de forma mais eficiente.

São uma lista de palavras com significados semelhantes, dentro de um domínio específico de conhecimento.



FERREZ, Helena. Dodd; BIANCHINI, Maria Helena S. THESAURUS para acervos museológicos. Rio de Janeiro, Brasil: Fundação Nacional Pró-Memória, 1987.

Alguns tesouros são referências na prática da documentação nos museus.

Exemplos:

Tesouro de Objetos do Patrimônio Cultural nos Museus Brasileiros.

De Helena Dodd Ferrez, publicado em 2016. Versão atualizada do Thesaurus para Acervos Museológicos. O tesauro possui 16 classes, 77 subclasses e 4.558 termos. Atende aos museus que possuem objetos variados que dizem respeito ao cotidiano das pessoas e de suas atividades econômicas, artísticas e de lazer.

Thesaurus para Acervos Museológicos

De autoria de Helena Dodd Ferrez e Maria Helena Bianchini, publicado em 1987. Instrumento de controle terminológico produzido para garantir a recuperação de informações de objetos museológicos, a partir do estudo do acervo do Museu Histórico Nacional. Possui um plano geral de classificação com 16 classes, 60 subclasses e 2.560 termos autorizados e não autorizados.

Tesouro de Folclore e Cultura Popular Brasileira

Lançado em 2004 pelo Instituto do Patrimônio Histórico e Artístico Nacional (IPHAN), possui 2.092 termos, elaborados a partir das coleções documentais e museológicas do Centro Nacional de Folclore e Cultura Popular.

Tesouro de Cultura Material dos Índios no Brasil

Publicado em 2006, de autoria de Dilza Fonseca da Motta. Possui 1.040 termos, sendo 776 autorizados e 264 não autorizados. Destinado à indexação e recuperação dos acervos do Museu do Índio (objetos e registros bibliográficos, fotográficos e textuais).



Capítulo II da Resolução Normativa Ibram nº 6, de 31 de agosto de 2021. Normatiza o Inventário Nacional dos Bens Culturais Musealizados,



Resoluções IBRAM


- Resolução Normativa nº 1/2014: normatiza o INBCM, definindo-o como instrumento de inserção periódica de dados sobre os bens culturais musealizados que integram os acervos museológico, bibliográfico e arquivístico dos museus brasileiros, para fins de identificação, acautelamento e preservação, sem prejuízo de outras formas de proteção existentes;
- Resolução Normativa nº 2/2014: estabelece os elementos de descrição das informações sobre o acervo museológico, bibliográfico e arquivístico e define os tipos de bens culturais que devem ser declarados no INBCM.

Uma abordagem prática, a partir do estudo de caso do
Museu Estação Férrea Várzea Grande - Gramado-RS

PARTE

3


Realização:

Karahá
HISTÓRIA E CULTURA**MUSEU DO TREM - Gramado-RS**

Coleções de objetos, documentos e imagens da memória do universo ferroviário de Gramado-RS, reunidos no Museu Estação Férrea Várzea Grande.

**MINISTÉRIO DA
CULTURA****PARTE 3**

- Inserção e edição de Itens



Inserção e edição de itens

Criada a Coleção com seus respectivos metadados, vamos inserir os ITENS de acervo.

Acesar a Coleção desejada e clicar em "Adicionar novo"

Em seguida, "Adicionar um item".

Busca

Adiciona novo(a)

Busca avançada

Recolher todos

Tipo de documento

PDF (80)

Imagem/jpeg (90)

Imagem/png (65)

URL (3)

Ver todos

Livros

História Temática Ferrovi... (7)

Indicações de pesquisa/... (12)

Livros História de Gramado (3)

Livros História do Rio Gra... (1)

Livros História região do ... (2)

Ver todos

Objetos

Equipamento Comum a d... (1)

Todos os itens (238)

Selecionar todos os itens

Miniatura	Descrição S	
Abreviaturas		
Manual/cata		
Máquina de	Made in U.S.	
Revista de variedades (cultura, política, sindic...	Fundada por Alvaro da Cruz Pretz.	
O Ferrovário – Ano XXXVII - nº 781	MTVG.IMP.0065	Bom
Locomotivas Articuladas - As glg...	MTVG.BIB.0001	Bom
Centro de Preservação da Históri...	MTVG.BIB.0002	Bom
Chave de boca, também conhecida como cha...	MTVG.OBJ.0003	Bom

Adiciona novo(a)

Adicionar um item

Adicionar itens em massa

Importar itens

Selecionar todos os itens na página

Metadados mostrados

Ordenar

por

Data de criação

Visualização: T

Área de criação do item:

Preencher a ficha catalográfica do objeto, nos campos (metadados) criados

Inserir as mídias referentes ao item, como imagens/PDFs/vídeos/uma URL, ou um texto simples;

Resumo automático

Criar item na coleção MUSEU DO TREM - Gramado-RS

Repositório

Coleções

MUSEU DO TREM - Gramado-RS

Recolher todos

Iniciar modo de foco

Apenas obrigatórios

Buscar metadados para filtrar

Metadados (20)

Descrição Sumária (Descrição principal)

Título (Título principal)

Registro (Texto simples)

Estado de conservação (Lista de seleção)

Data/Período do item (Texto simples)

Documento vazio

Arquivo

Texto simples

URL

Miniatura

Anexos (0)

Adicionar ou atualizar anexos

Atualizado em 03/06/2025, 09:59:23

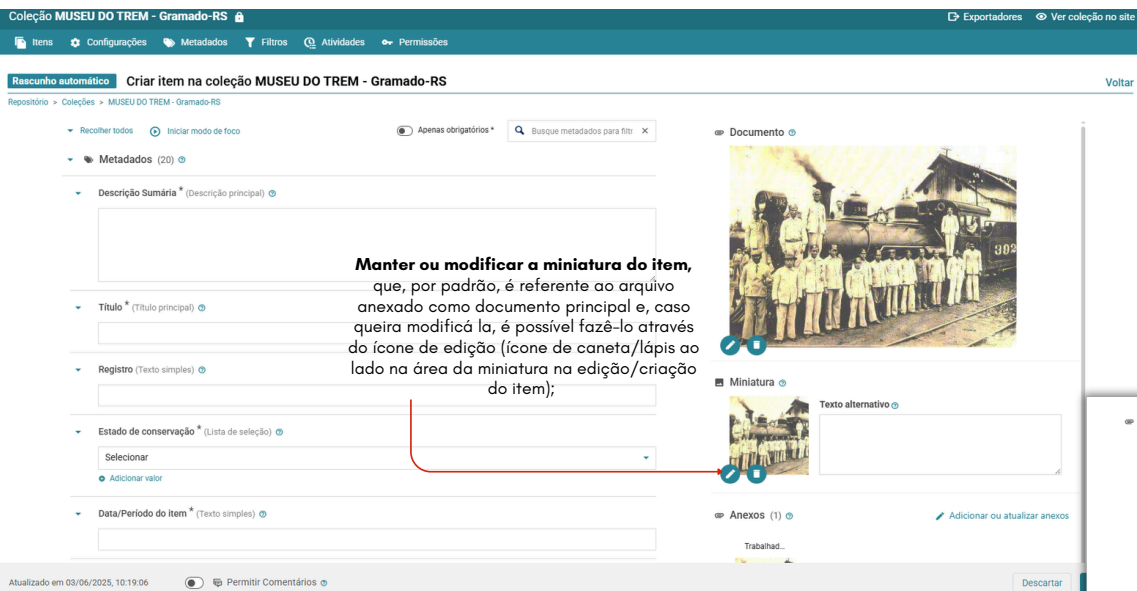
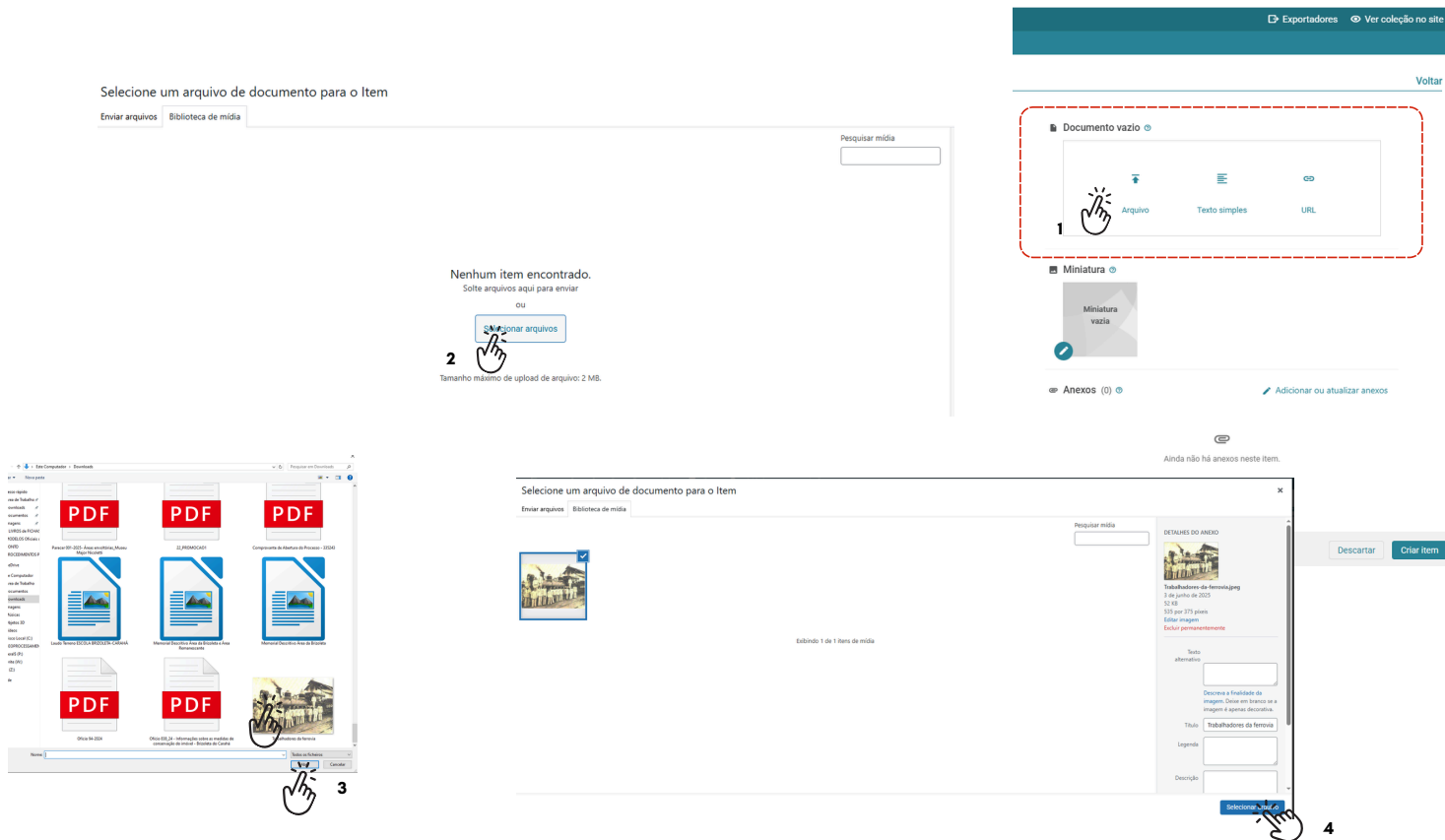
Permitir Comentários

Descartar

Criar item

- Escolher o status de visibilidade do item, se é privado ou público; e
- Permitir ou não comentários de usuários externos na página do item no site.

Inserir outros arquivos relacionados ao item como anexos, na aba "Anexos"



Manter ou modificar a miniatura do item, que, por padrão, é referente ao arquivo anexado como documento principal e, caso queira modificá-la, é possível fazê-lo através do ícone de edição (ícone de caneta/lápis ao lado na área da miniatura na edição/criação do item);

No caso de fotos ou objetos, estamos usando suas próprias imagens como miniatura;

Para livros, pdf's, publicações recomenda-se a imagem da capa como miniatura (o que mais caracteriza o item).



Nos campos (metadados) de taxonomia, escolhemos a taxonomia respectiva do objeto que estamos inserindo

Documentos Históricos (Taxonomia)

Todos os termos

Termos selecionados (0)

Clique para ver opções ou digite para buscar...

Criar Novo Termo

Livros (Taxonomia)

Todos os termos

Termos selecionados (0)

Clique para ver opções ou digite para buscar...

Iconografia e Audiovisual (Taxonomia)

Todos os termos

Termos selecionados (1)

Busca

Termos raiz

Fotografias / Imagens

Vídeos

Fotografias / Imagens

Diversas (ferroviárias)

Linha Taquara-Canela

Sítio Ferroviário de Gramado

2

4

Mapas (Taxonomia)

Todos os termos

Termos selecionados (0)

Clique para ver opções ou digite para buscar...

Documento

Miniatura

Texto alternativo

Anexos (1)

Trabalhad...

Adicionar ou atualizar anexos

Descartar

Nos campos (metadados) de taxonomia, escolhemos a taxonomia respectiva do objeto que estamos inserindo

Mapas (Taxonomia)

Todos os termos

Termos selecionados (0)

Clique para ver opções ou digite para buscar...

Objetos (Taxonomia)

Todos os termos

Termos selecionados (0)

Busca

Termos raiz

Equipamento Comum a diversas Atividades Produtivas

Equipamentos de Agricultura, Pecuária e Pesca

EquipamentoS de Atividades Comerciais

Equipamentos de Comunicação

6

Equipamentos de Comunicação

Equipamentos de Comunicação Escrita

Equipamentos de Comunicação Sonora

Criar Novo Termo

Comunidade e História do Museu (Taxonomia)



O tamanho máximo dos arquivos é de no máximo 2 Megabytes

Solte arquivos aqui para enviar
ou

[Selecionar arquivos](#)

9ª CONFERENCIA MUNICIPAL DA CULTURA_Prancheta 1.png
9ª CONFERENCIA MUNICIPAL DA CULTURA_Prancheta 1.png
ultrapassa o limite de tamanho de arquivo para envio deste site.

[Dispensar erros](#)

Tamanho máximo de upload de arquivo: 2 MB.


- Escanear o documento
- Salvar em pasta
- Opcionalmente compactar usando um aplicativo (tipo 'I love pdf') para um tamanho médio
- Com o mesmo aplicativo dividir o pdf em quantas partes forem necessárias
- Inserir a primeira parte do documento no item
- Inserir as demais partes como anexos

Nos casos de documentos históricos, por exemplo, que precisam ser **salvaguardados completos**, o caso do Museu do Trem optou por dividir o pdf (documento escaneado) em diversos documentos menores (até 2 Mega) e inserir como ANEXOS, para permitir que o usuário visitante tenha acesso a todo o conteúdo.



Existem opções de aplicativos/programas que habilitam o recurso de **OCR** nos pdf's, o que é uma opção fundamental para pesquisa. Há também plug-in no Wordpress que possibilita este recurso.

Documento



Miniatura



Texto alternativo

Anexos (9)


[Adicionar ou atualizar anexos](#)




Exportadores [Ver coleção no site](#)

[Voltar](#)

Documento



Miniatura



Texto alternativo

Anexos (2)

[Adicionar ou atualizar anexos](#)

Chave de ...

Chave de ...

[Enviar para lixeira](#) [Atualizar](#)

Visualizar no site e conferir.

Concluído todo o processo de preenchimento dos campos (metadados) e de inserção da mídia do objeto, SALVAR ou ATUALIZAR o item.

Exemplos de formas de visualização dos itens


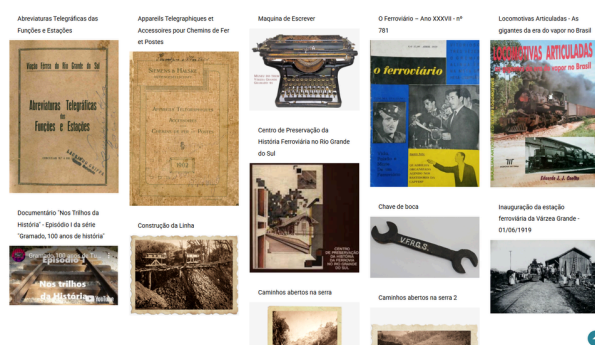
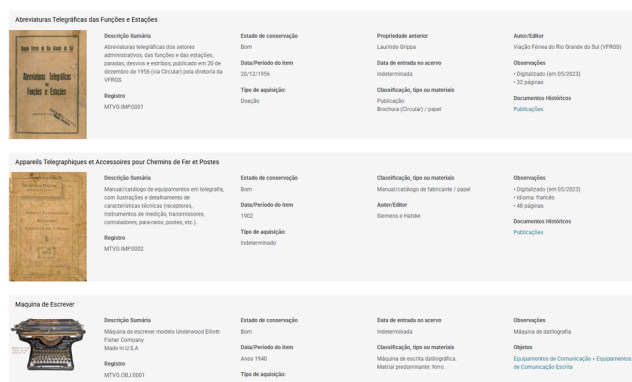


Imagem	Descrição Sumária	Título	Registro	Estado de conservação	Data/Período da film.	Tipo
	Abreviaturas telegraficas dos senhores de arde.	Abreviaturas Telegraficas das Fun...	MTVGL.MF0001	Bom	20/12/1956	Dweçh
	Manual catolico de equipamentos em telu...	Appareils Telegraphiques et Accoe...	MTVGL.MF0002	Bom	1902	Inden
	Maquina da escrever modelo Underwood E... Made in U.S.A.	Maquina de Escrever	MTVGL.OBJ.0001	Bom	Anos 1940	Inden
	Revista de variedades (cultura, politica, econo... Fundado por Antonio da Costa (1907)	O Ferenisio – Ano XXXVII – nº 781	MTVGL.MF0005	Bom	04/1959	Dweçh
	Agencia uma historia dos locomoveis e m... Agencia caracteristicas locomoveis gerais de...	Locomoviles Priculadas - As gg...	MTVGL.BB.0001	Bom	2003	Inden
	Uma historia ilustrada da ferrovia no Rio Gran...	Centro de Preservacao da Histad...	MTVGL.BB.0002	Bom	1995	Inden
	Chave de boca, tambem conhecida como cha...	Chave de boca	MTVGL.OBJ.0003	Bom	Anos 1930/1940	Inden
	Inauguracao da estacao ferroviaria do Vilas... No Centro da locomotiva a manobra: 1950	Inauguracao da estacao ferroviari...	MTVGL.MG010	Bom	01/06/1919	Outen
	Video documental produzido pelo Educad... Os video pertencem da Mostra do Festival de C...	Documentario "Nos Trilhos da Hie..."	MTVGL.VB.001	Bom	2019	Inden
	Obra de enovelamento Em muitos pontos as grelhas faze o enovel...	Construcao da Linha	MTVGL.MG0101	Bom	Anos 1970/1920	Inden
	Trecho da linha filme em algum ponto do Lin...	Caminhos abertos na serra	MTVGL.MG0104	Bom	Anos 1970/1920	Inden



Appareils Telegraphiques et Accessoires pour Chemins de Fer et Postes


21 de julho de 2023 por [Raimundo Nonato W. de Sousa Cavalcante](#) - [Editar este item](#)

Documento



▼ Metadados

Miniatura



Compartilhar



Descrição Sumária

Manual/catálogo de equipamentos em telegrafia, com ilustrações e detalhamento de características técnicas (receptores, instrumentos de medição, transmissores, comutadores, para-raios, postes, etc.).

Título

Appareils Telegraphiques et Accessoires pour Chemins de Fer et Postes

Registro

MTVG.IMP.0002

Estado de conservação

Bom

Data/Período do item

1902

Tipo de aquisição:

Indeterminado

Classificação, tipo ou materiais

Manual/catálogo de fabricante / papel

Autor/Editor

Siemens e Halske

Observações

- Digitalizado (em 05/2023)
- Idioma: francês
- 48 páginas

Documentos Históricos

Publicações

Continue navegando

◀ Abreviaturas Telegráficas das F...



Maquina de Escrever ▶

☰ Voltar para a página de itens



REFERÊNCIAS

BRASIL. *Lei n. 11.904, de 14 de janeiro de 2009*. Disponível em http://www.planalto.gov.br/ccivil_03/_ato2007-2010/2009/lei/l11904.htm. Acesso em 30/abr/2025.

IPHAN. Instituto Nacional do Patrimônio Histórico e Artístico Nacional. *Tesouro de Folclore e Cultura Popular Brasileira*. Disponível em <http://www.cnfcp.gov.br/tesouro/>. Acesso em 30 mai 2025.

FERREZ, Helena. Dodd; BIANCHINI, Maria Helena S. *THESAURUS para acervos museológicos*. Rio de Janeiro, Brasil: Fundação Nacional Pró-Memória, 1987.

FERREZ, H. D. *Tesouro de Objetos do Patrimônio Cultural nos Museus Brasileiros*. Disponível em <http://www.tesaumuseus.com.br/>. Acesso 30 mai 2025.

FERREZ, H. D.; PEIXOTO, M. E. S. *Manual de catalogação: pinturas, esculturas, desenhos e gravuras*. Rio de Janeiro: Museu Nacional de Belas Artes, 1995.

Escola Virtual do Governo



Enap - Escola Nacional de Administração Pública - Home

<https://www.escolavirtual.gov.br/curso/908>

Vídeos





Wiki do Tainacan

tainacan

Q Digite para buscar...

PÁGINA INICIAL

Básico

- Perguntas Frequentes
- Conceitos Gerais
- Primeiros Passos

Instalação e configuração

- Instalando o Tainacan
- Instalando em uma máquina Windows local
- Otimização
- Hospedagem
- Tainacan CLI

Usando o Tainacan

- Coleções
- Itens
- Metadados
- Seções de Metadados
- Filtros
- Taxonomias

Wiki do Tainacan

Olá e seja bem-vindo(a) à Wiki! Este é o lar da documentação do Tainacan.

O Tainacan é uma plataforma código aberto, poderosa e flexível de repositórios para WordPress. Gerencie e publique suas coleções digitais tão facilmente quanto se publica um post no seu blog, dispondo de todas as ferramentas de uma plataforma de repositórios profissional.

Você pode navegar ou buscar assuntos específicos no menu lateral. A seguir, alguns links relevantes:

Primeiros Passos

Instalação

Conceitos Gerais

Desenvolvedores

A documentação pode ser navegada pelo GitHub Pages + Docsify aqui.

<https://tainacan.github.io/tainacan-wiki/#/>

Vídeos

Vídeos

1 mil visualizações · Transmitido há 4 anos

1,5 mil visualizações · Transmitido há 5 anos

688 visualizações · Transmitido há 4 anos

4,6 mil visualizações · Transmitido há 2

Vídeos

1.025,7

618

5,97

450

250,47

212,46

Aula 02 - Planejamento e organização de um program...

Como instalar o wordpress num servidor web XAMPP...

Como instalar o plugin Tainacan no wordpress...

Como instalar o servidor web XAMPP no windows

Workshop: "A inteligência artificial aplicada às...

Paleta MCTIC: Acervos em rede e memória em...

Playlists criadas

tainacan

CONCEITOS GERAIS

Congressos e Eventos

Vídeos Relacionados

Score

Webdeslides

Usando o Tainacan

Congressos e Eventos

Vídeos Relacionados

Score

Ver playlist completa

Ver playlist completa

Ver playlist completa

Ver playlist completa

Ver playlist completa

https://www.youtube.com/channel/UC_G6mfKrktesaBufjA9GU8w

Apoio:

Jogo Didático 'Trilhos do Patrimônio'
(Uma viagem na história da ferrovia Taquara-Canela)

Revista Guia 'Caminhos dos Museus'

Realização

Karahá
HISTÓRIA E CULTURA

Vídeo com janela em Libras
'A Estrada de Ferro Taquara-Canela e o Museu Estação Férrea Várzea Grande'

Áudiobook
'Museu do Trem de Gramado'

<https://youtu.be/UJWnjSA2Aas>

Álbum de figurinhas
'Memórias dos Tempos do Trem'

Curso Digital
'INTRODUÇÃO À HISTÓRIA DA LINHA FÉRREA TAQUARA-CANELA'

Apoio:

EDITORA

Karahá
HISTÓRIA E CULTURA



